

EVALUASI DAN REVISI
RENCANA INDIK KOTA SRAGEN
KABUPATEN DATI II SRAGEN

RENCANA UMUM TATA RUANG KOTA
SRAGEN TAHUN 1993 - 2013

KOTA SRAGEN

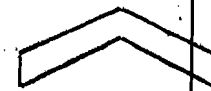
PEMBAGIAN WILAYAH KOTA

- A. BWK PUSAT KOTA
- B. BWK BARAT DAYA
- C. BWK TIMUR LAUT
- D. BWK SELATAN



Disesuaikan RDTRK

Sragen Kulon	: 251	Ha
Sragen Tengah	: 175	Ha
Sragen Wetan	: 214,25	Ha
Kroyo	: 398,9755	Ha
Sine	: 343,1560	Ha
Karangtengah	: 339,9130	Ha
Nglorbg	: 353,0500	Ha
Plumbungan	: 407,7390	Ha



0 1 2 3 4 KM

KODE PETA










R 1

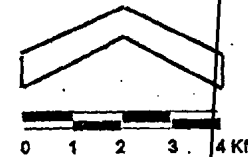
EVALUASI DAN REVISI
RENCANA INDUK KOTA SRAGEN
KABUPATEN DATI II SRAGEN

RENCANA UMUM TATA RUANG KOTA
SRAGEN TAHUN 1993 - 2013

KOTA SRAGEN

RENCANA PRASARANA TRANSPORTASI
(JARINGAN JALAN)

-  Jalan Arteri/Lingkar Luar
-  Protokol/Poros Kota
-  Jalan Kolektor
-  Jalan Lingkar Dalam
-  Jalan Lokal
-  Terminal Bus
-  Terminal Nonbus
-  Area Bongkar Muat Barang
-  Stasiun KA



KODE PETA

R 3






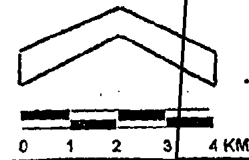
**EVALUASI DAN REVISI
RENCANA INDUK KOTA SRAGEN
KABUPATEN DATI II SRAGEN**

**RENCANA UMUM TATA RUANG KOTA
SRAGEN TAHUN 1993 - 2013**

KOTA SRAGEN

**PEMBANGUNAN KOTA TAHAP I DAN II
(1993 - 1994 DAN 1995 - 1999)**

-  Jl. Arteri (Lingkar luar)
-  Penguasaan lahan & Pematangan
-  Penguasaan jalan
-  Peningkatan Jl. Kolektor (Lingkar Dalam)
-  Peningkatan Jl. Kolektor (pembagi)
-  Penguasaan & Pematangan lahan untuk pusat olahraga
-  Penguasaan & Pematangan lahan untuk kampus pendidikan
-  Penguasaan & Pematangan lahan untuk perkantoran
-  Penguasaan & Pematangan lahan untuk industri
-  Perancangan Pasar Induk
-  Renovasi & Rekonstruksi Pasar Kota
-  Rehabilitasi Perkantoran (PEMDA)
-  Rehabilitasi & Pengembangan kawasan kesehatan
-  Rehabilitasi hijau
-  Rehabilitasi kawasan perumahan



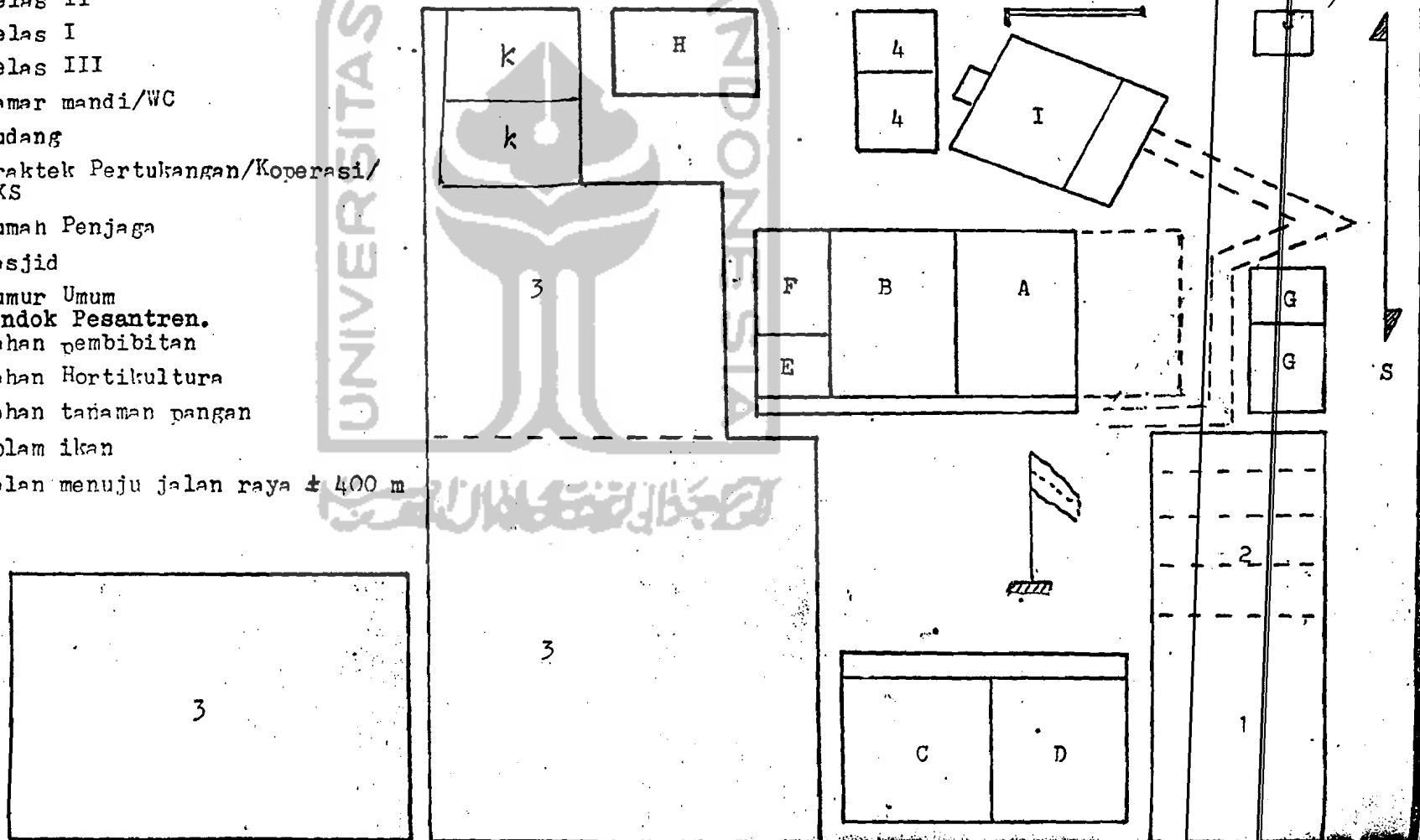
KODE PETA

R 9

Keterangan

- A. Kantor
- B. Kelas II
- C. Kelas I
- D. Kelas III
- E. Kamar mandi/WC
- F. Gudang
- G. Praktek Pertukangan/Koperasi/
UKS
- H. Rumah Penjaga
- I. Masjid
- J. Sumur Umum
- K. Pondok Pesantren.
- 1. Lahan pembibitan
- 2. Lahan Hortikultura
- 3. Lahan tanaman pangan
- 4. Kolam ikan
- 5. Jalan menuju jalan raya ± 400 m

DENAH SFMA YAPPI SRAGEN TAHUN 1990



KEGIATAN HARIAN PONDOK PESANTREN YAPPI

SRAGEN

WAKTU	KEGIATAN	TEMPAT	KETERANGAN
03.30 - 04.00	Bangun tidur dilanjutkan sholat malam	Masjid	
04.00 - 05.15	Sholat subuh dan membaca Al-Qur'an	Masjid	
05.15 - 06.00	Kebersihan-Berkebun	Halaman	materi (situasional)
06.00 - 07.00	Persiapan Sekolah	Pondok	Sholat Dhuha sebelum berangkat.
07.00 - 14.00	Sekolah		
14.00 - 15.00	Istirahat Siang		
15.00 - 15.30	Sholat Ashar	Masjid	Berjamaah
15.30 - 16.15	Diniyah	Lokal / masjid	Ketrampilan (jadwal)
16.15 - 17.00	Perawatan lahan tanaman	Kebun dan sawah	
17.00 - 17.30	Mandi		
17.30 - 18.00	Sholat Maghrib	Masjid	Berjamaah
18.00 - 18.45	Diniyah	Lokal - Masjid	
18.45 - 19.15	Sholat Isya'	Masjid	Berjamaah
19.15 - 20.00	Diniyah	Lokal dan Masjid	
20.00 - 21.00	Belajar bersama	Masjid	Semua santri
21.00 - 22.00	Istirahat		
22.00 - 03.30	Tidur Malam	Pondok	Kegiatan dihentikan