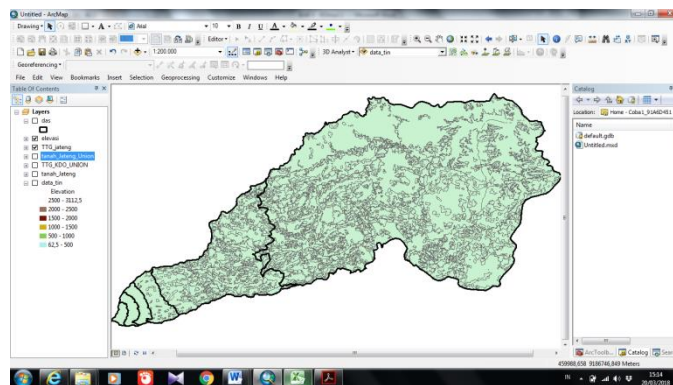
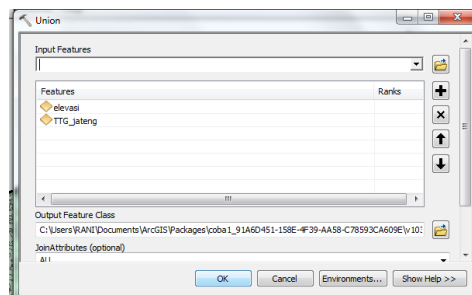


Lampiran 1 Langkah Analisis Data Tata Guna Lahan Berdasarkan Interval Kontur

1. Buka ArcGIS – *Add data* elevasi dan data tanah seperti pada Gambar L6-1. Kemudian dipilih *Geoprocessing – Union* – maka akan muncul kotak perintah seperti pada Gambar L6-2 – *input feature* dengan data elevasi dan tata guna lahan – OK.

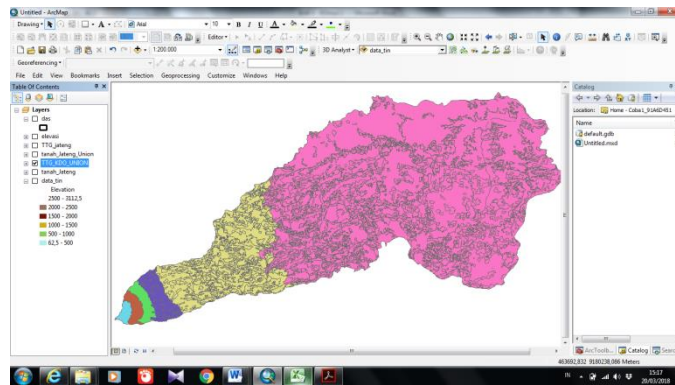


Gambar L6- 1Tampilan Awal



Gambar L6- 2Kotak Perintah Union

2. Jika sudah maka akan muncul tampilan seperti pada Gambar L6-3. Tata guna lahan sudah dikelompokkan berdasarkan interval elevasi. Untuk melihat hasil dapat dilihat pada tabel atribut.



Gambar L6- 3Tata Guna Lahan Tiap Interval Elevasi

Setelah tata guna lahan tiap interval elevasi diketahui maka nilai CP rata-rata untuk tiap interval elevasi dapat dihitung.