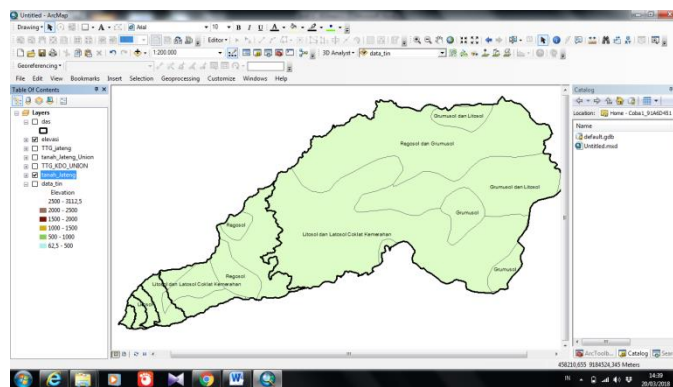
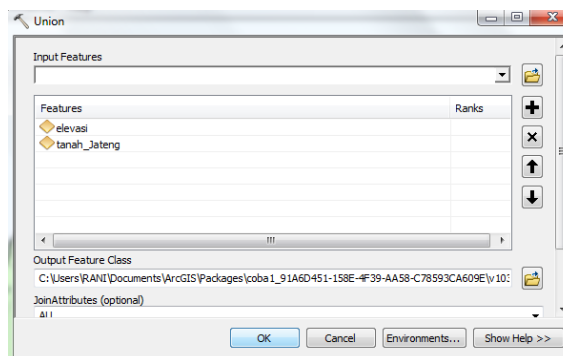


Lampiran 1 Langkah Analisis Data Jenis Tanah Berdasarkan Interval Kontur

1. Buka ArcGIS – *Add data* elevasi dan data tanah seperti pada Gambar L5-1. Kemudian dipilih *Geoprocessing – Union* – maka akan muncul kotak perintah seperti pada Gambar L5-2 – *input feature* dengan data elevasi dan jenis tanah – OK.

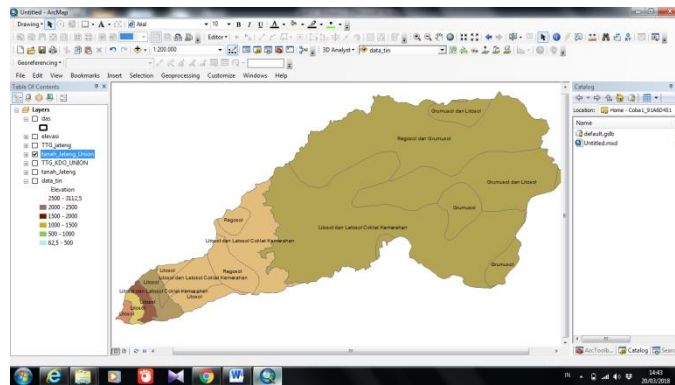


Gambar L5- 1Tampilan Awal



Gambar L5- 2Kotak Perintah Union

2. Jika sudah maka akan muncul tampilan seperti pada Gambar L5-3. Jenis tanah sudah dikelompokkan berdasarkan interval elevasi. Untuk melihat hasil dapat dilihat pada tabel atribut.



Gambar L5- 3Jenis Tanah Tiap Interval Elevasi

Setelah jenis tanah tiap interval elevasi diketahui maka nilai K rata-rata untuk tiap interval elevasi dapat dihitung.