

## HASIL PENGUJIAN

Metode pengujian pada pengembangan Desa Klaces menjadi desa ekowisata, adalah dengan membuat dua rencana pengembangan kawasan (*block plan*). Perencanaan block kemudian di ujiakan kepada Kantor Pengelola Sumber Daya Kawasan Segara Anakan (KPSKSA). Berikut penjelasan tentang pengujian rencana pengembangan kawasan Desa Klaces.

### *Block plan 1*

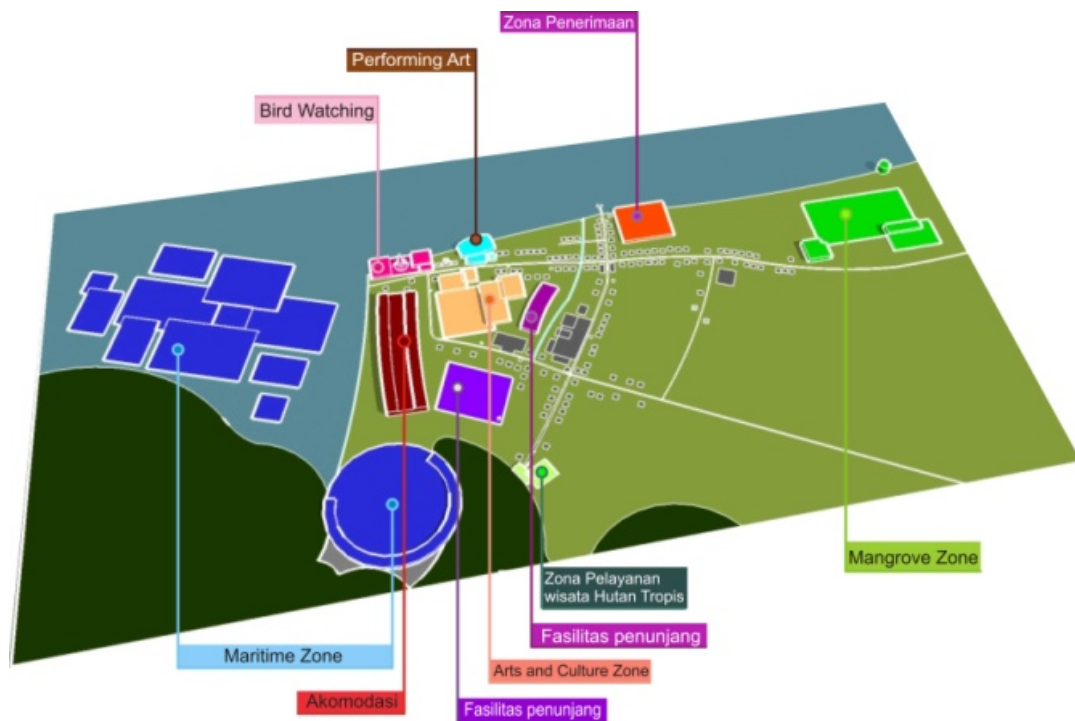


Perencanaan satu, zona penerimaa diletakan pada samping kanal air. Hal ini untuk memberikan nuansa unik bagi wisatawan datang. Kemudian, zona mangrove pada sebelah timur Desa Klaces. Hal ini dikarenakan area ini merupakan area budidaya yang potential bagi mangrove, dan sudah cukup banyak ditumbuhi tanaman mangrove. Zona bahari diletakan pada sisi barat Desa Klaces, hal ini di sesuaikan dengan peta tata ruang kawasan Segara Anakan. Dimana, kawasan ini merupakan kawasan budidaya perikanan. Zona kebudayaan dan kesenian berada pada sisi barat Desa Klaces, sebelah selatan kecamatan. Hal ini



dikarenakan, terdapat lahan non-produktif karena tidak dimanfaatkan warga, dan juga lahan pada area ini hanya sedikit dipengaruhi oleh pasang surut.

## Block Plan 2



Perencanaan kawasan kedua, Zona penerimaan berada di depan bersebelahan dengan Dermaga Klaces. Hal ini untuk memudahkan wisatawan untuk mendapatkan informasi saat pertama datang. Zona Mangrove, Zona bahari, zona kebudayaan dan zona akomodasi, berada pada area yang sama seperti perencanaan satu. Hanya fasilitas pendukung seperti birdwatching dan ampiteater/performing art yang berubah posisi.

Dari hasil pengujian, zona penerimaan lebih baik pada posisi dekat dermaga untuk memudahkan wisatawan. Kemudian zona mangrove sudah berada pada area yang tepat dan diusulkan untuk penambahan fasilitas arboritem untuk pembelajaran bagi wisatawan. zona bahari pada area yang ada di rencana harus dipindahkan, karena area budidaya perikanan yang dijelaskan pada peta rencana tata ruang kawasan segara anakan, yang dimaksudkan hanya sebagai area tangkap ikan seperti pemasangan jarring apung. Area bahari tambak ikan

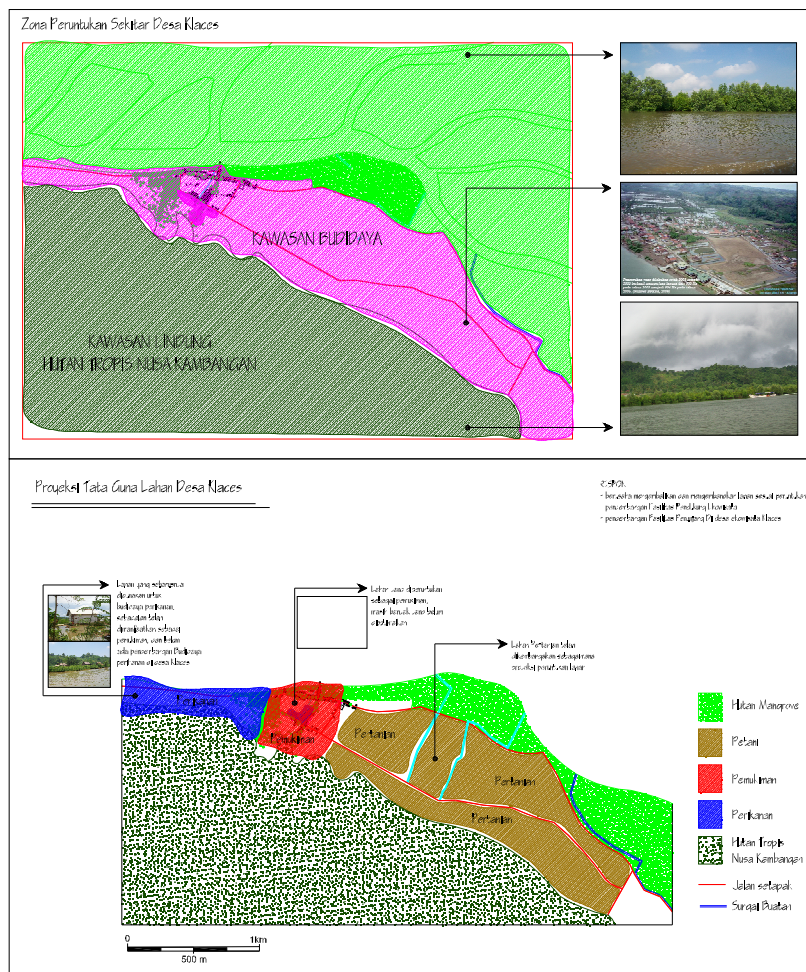


khususnya sebaiknya juga berada pada Zona mangrove, atau sebelah timur Desa Klaces. Karena air pasang surut akan membantu pada pengembangan perikanan yang baik. Area tambak sebaiknya berada di selatan sabuk hijau mangrove dan sebelah utara jalan utama.

Sabuk hijau merupakan sepadan laguna yang harus diikuti. Sehingga pengembangan fasilitas-fasilitas desa Ekowisata Klaces, harus mempertahankan sepadan laguna yang ada.

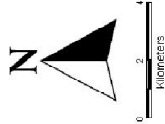
Rencana Zona akomodasi dipindahkan untuk lebih mendekati wisatawan dengan pemukiman penduduk dan zona-zona wisata yang akan dikembangkan.

### Tata Ruang Desa Klaces



# Tata Ruang kawasan Segara Anakan

PETA TATA RUANG  
KAWASAN SEGARA ANAKAN



LEGBDA :  
Batas kawasan Segara Anakan  
KAWASAN LINDUNG

1. KAWASAN LINDUNG MCLIK

Hutan Mangrove  
Hutan Tropis

Sempadan Pantai  
Sempadan Lagune/Sungai

2. KAWASAN LINDUNG TERBUKAS

Hutan Terapan  
Pulau Lagune/PembinaanSungai

3. KAWASAN BUDIDAYA

	Pertanian sawah		Pemukon
	Pertanian ladang		Pertembakong
	Pertanian ladang/ rumah perikanan		Pemukon
	Pemukon		Campan perikanan + pertanian

