

GAMBAR L. I
LOKASI PASAR SETIAP BWK
DI KODYA YOGYAKARTA

1. BERINGHARJO
2. NGASEM
3. DEMANGAN
4. TERBAN
5. KOTA GEDE
6. SERANGAN
7. PATHUK
8. KRANGGAN
9. LEMPUYANGAN
10. SENTUL
11. PRAWIROTAMAN
12. REKSONEGARAN
13. PINGIT
14. KEMBANG
15. TUNJUNG SARI
16. CIPTOMULYO
17. KARANG KAJEN
18. GEDONGKUNING
19. LEGI
20. SENEN
21. PUJOKUSUMAN
22. GADING
23. KARANG WARU
24. SANGGRAHAN
25. GENDENG
26. NGADIKUSUMAN
27. SAWO
28. LEDOK GANDOMANAN
29. SEMAKI
30. SURYOBRANTAN

KE GODE,

KE PORWOREJO

KE WONOSARI

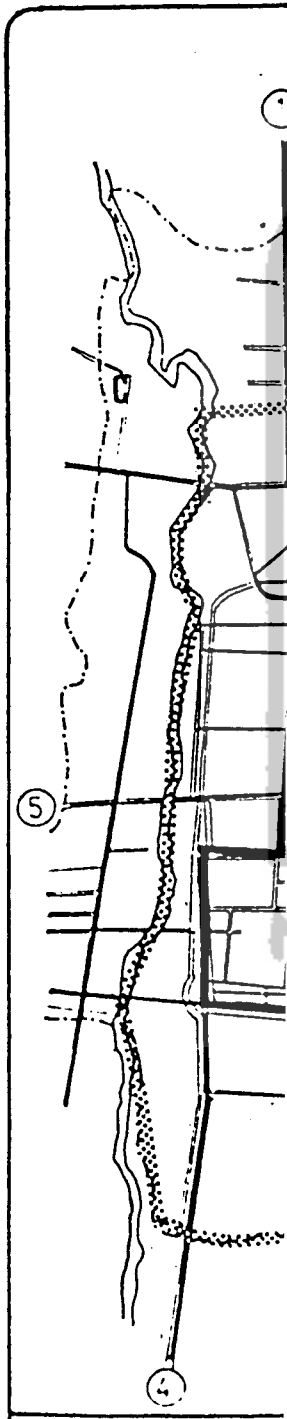
--- BATAS KECAMATAN



LAMPIRAN

RENCANA DETAIL TATA RUANG KOTA YOGYAKARTA

GAMBAR
LOKASI















JUDUL PETA

RENCANA PENANGANAN LINGKUNGAN
DAN PENTAHAPAN PEMBANGUNAN

LEGENDA

-  BATAS KOTA
-  BATAS BAGIAN WILAYAH KOTA



-  KONSERVASI
-  PRESERVASI
-  PEREMAJAAN
-  PERBAIKAN
-  PENATAAN LINGKUNGAN
-  1, 2, 3, 4
-  1 TH: 1991 - 1995
-  2 TH: 1996 - 2000
-  3 TH: 2001 - 2005
-  4 TH: 2006 - 2010
- 
- 

sumber:

DIGAMBAR

DIPERIKSA

DIKETAHUI

DISETUJUI

0 300



utara

KODE

R-15



PEMERINTAH
KOTAMADYA DATI II
YOGYAKARTA

AMPIRAN

RENCANA DETAIL TATA RUANG KOTA YOGYAKARTA

JUDUL PETA



RENCANA PEMANFAATAN RUANG

LEGENDA

-  BATAS KOTA
-  BATAS BAGIAN WILAYAH KOTA
-  BATAS BLOK
-  INDUSTRI
-  PERDAGANGAN
-  REKREASI / OLAMHRAGA
-  PERKANTORAN
-  KESEHATAN
-  PENDIDIKAN
-  PERUMAHAN
-  BUDAYA
-  DAERAH HIJAU



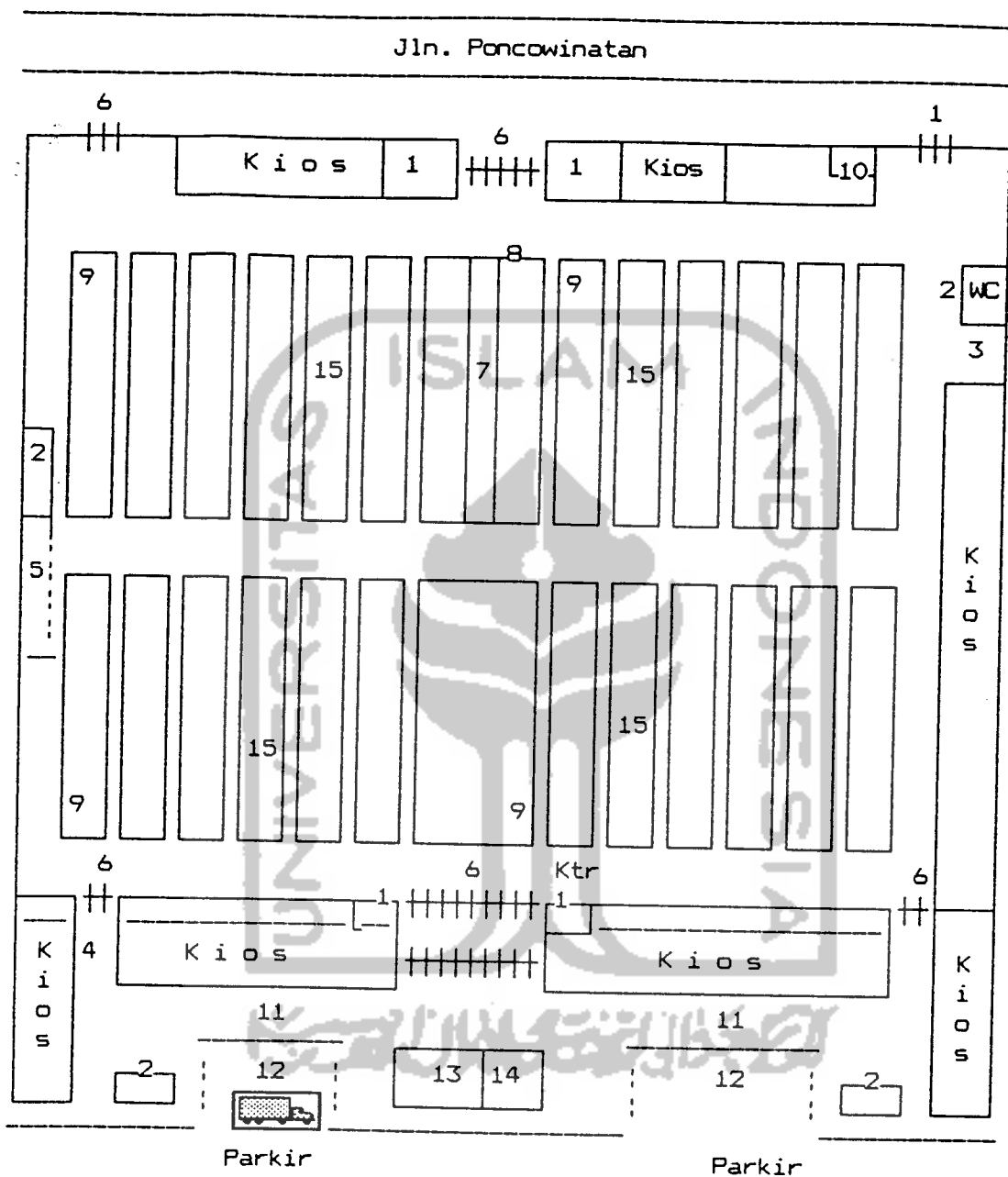
sumber:

DIGAMBAR	
DIPERIKSA	
DIKETAHUI	
DISETUJUI	
	 utara
	KODE R-2



PEMERINTAH
KOTAMADYA DATI II
YOGYAKARTA

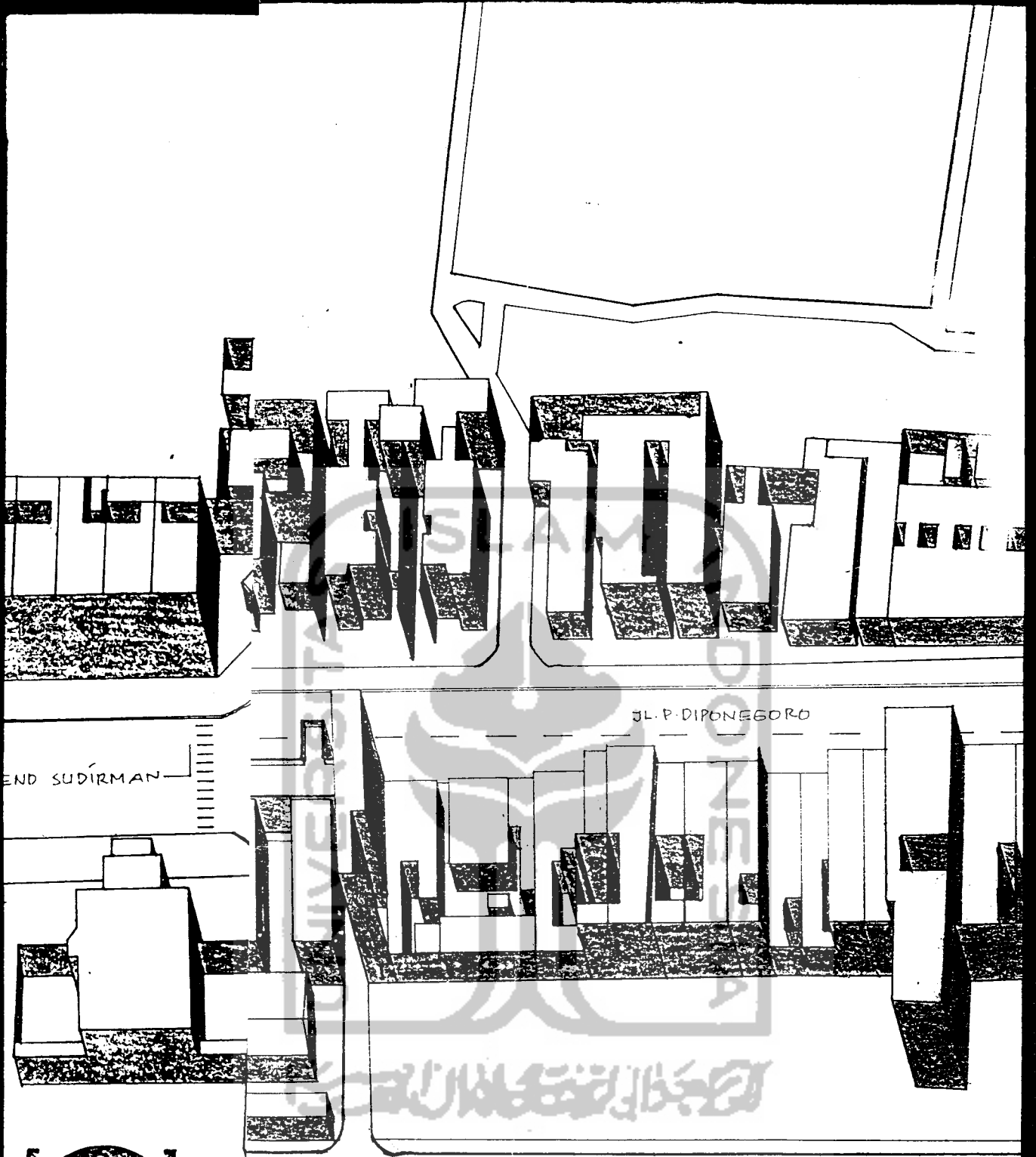
DENAH PASAR KRANGGAN



KETERANGAN

- | | |
|--------------------------|------------------------------|
| 1. Kantor | 9. Tabung Pemadam Kebakaran |
| 2. WC/KM | 10. Tempat Pembuangan Sampah |
| 3. Bak Air/Tower | 11. Pakir Roda Dua |
| 4. Musholla | 12. Parkir Roda Empat |
| 5. Tempat Titipan Sepeda | 13. KOPPAS |
| 6. Pintu Keluar/Masuk | 14. Gudang Alat Kebersihan |
| 7. Los Daging Sapi/Babi | 15. Los-Los |
| 8. Meteran PDAM | 16. Etalasi Listrik |

LAMPIRAN



XONOMETRI-DS
CHIEF MYC PRODUCTION NO. 87701

PETA EXISTING LINGKUNGAN

LAMPIRAN

LAMPIRAN FOTO



a. Pasade Bangunan Pasar Kranqqan di Jalan Diponegoro Tidak Dapat Menampakkan Pintu Masuk Pasar (Entrance)



b. Suasana pedagang Kaki Lima Yang Menggelar Dagangannya di Ruang Sirkulasi/Trotoar



c. Pemanfaatan Ruang Sirkulasi Sebagai Tempat Berjualan Sehingga Ruang Sirkulasi Menjadi Semakin Sempit



d. Pembangunan dan Penambahan Fisik Bangunan Darurat sebagai Pelindung Tempat berjualan



e. Dengan Adanya Penambahan Fisik dan Penyimpanan Barang yang Kurang Tertata Sehingga Nampak Kurang Nyman.



f. Pintu Masuk Sebelah Timur Pasar Dari Jalan Poncwinatan.



g. Penambahan Bangunan Sebagai Tempat Penyimpanan Barang Dagangannya dan Sebagai Tempat Berjualan.



h. Suasana Jalan Poncowinatan yang Digunakan Sebagai Tempat Berdagang dan Tempat Parkir

DAFTAR TABEL L. I
PROYEKSI PENDUDUK 1990 - 2010

JUMLAH PROYEKSI PENDUDUK TAHUN 1990 - 2010

TAHUN	JUMLAH PENDUDUK/JIWA ?
1990	446.105
1991	462.309
1992	470.630
1993	479.102
1994	487.726
1995	496.505
1996	505.442
1997	514.540
1998	523.802
1999	565.706
2000	575.889
2001	586.255
2002	596.807
2003	607.549
2004	618.485
2005	629.618
2006	640.951
2007	652.488
2008	664.233
2009	676.189
2010	688.360

LAMPIRAN