



**RENCANA INDIK PENGEMBANGAN
PARIWISATA DAERAH (RIPPPDA)
SE-PROPINSI DAERAH TINGKAT I RIAU**

- Keterangan**
- Peringkat I
 - Peringkat II
 - Peringkat III
 - Peringkat IV
 - Rekreasi
 - Museum
 - Tanjung Riau
 - Bendungan
 - Pasar
 - Pelabuhan
 - Taman


Sumber :
Skala : 0 20 40 60 80 Km



**PETA OBJEK WISATA BUATAN
MENURUT PERINGKAT PENGEMBANGAN**

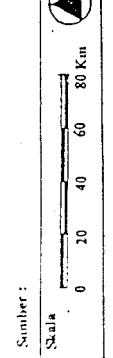
Sumber	Peta Dasar		Tematik		Code
	tahun	Nama	Tanda	Tanggal	
Perihal					Lebar
Digambar oleh					Lebar
Direvisikan oleh					Jumlah Lembar
Diketahui oleh					Lebar

**PEMERINTAH DAERAH
PROPINSI DATI I RIAU**



**RENCANA INDIK PENGEMBANGAN
PARIWISATA DAERAH (RIPDDA)
SE-PROPINSI DAERAH TINGKAT I RIAU**

- Keterangan**
- Kota Propinsi
 - Kota Kabupaten
 - Batas Propinsi
 - Batas Kabupaten
 - Jalan Raya
 - Sungai
 - Peringkat I
 - Peringkat II
 - Peringkat III
 - Peringkat IV
- Peringkat I**
- Peringkat II**
- Peringkat III**
- Peringkat IV**
- Pelabuhan Kapal
 - Pasar Tradisional
 - Lomba Dayung
 - Kaupung
 - Klontong
 - Uraian Daerah



**PETA OBJEK WISATA BUDAYA
MENURUT PERINGKAT PENGEMBANGAN**

Sumber	Peta Dasar		Temaatik		Cocok
	Tahun	Skala	Tahun	tema	
Perihal	Nama	Tanda	Isi	Legat	
Digambar oleh					
Direvisikan oleh					
Dicetak oleh					

**PEMERINTAH DAERAH
PROPINSI DATI I RIAU**



RENCANA INDIK PENGEMBANGAN PARIWISATA DAERAH (RIPDDA) SE-PRUPINSI DAERAH TINGKAT I RIAU

Keterangan

- | | | | |
|--|------------|--|-------------|
| | Bukit | | Hutan |
| | Pantai | | Siska Mami |
| | Pulau | | Pemandangan |
| | Danau | | Pemanduan |
| | Air Panas | | Air Terjun |
| | Taman Laut | | |

Sumber :
Skala



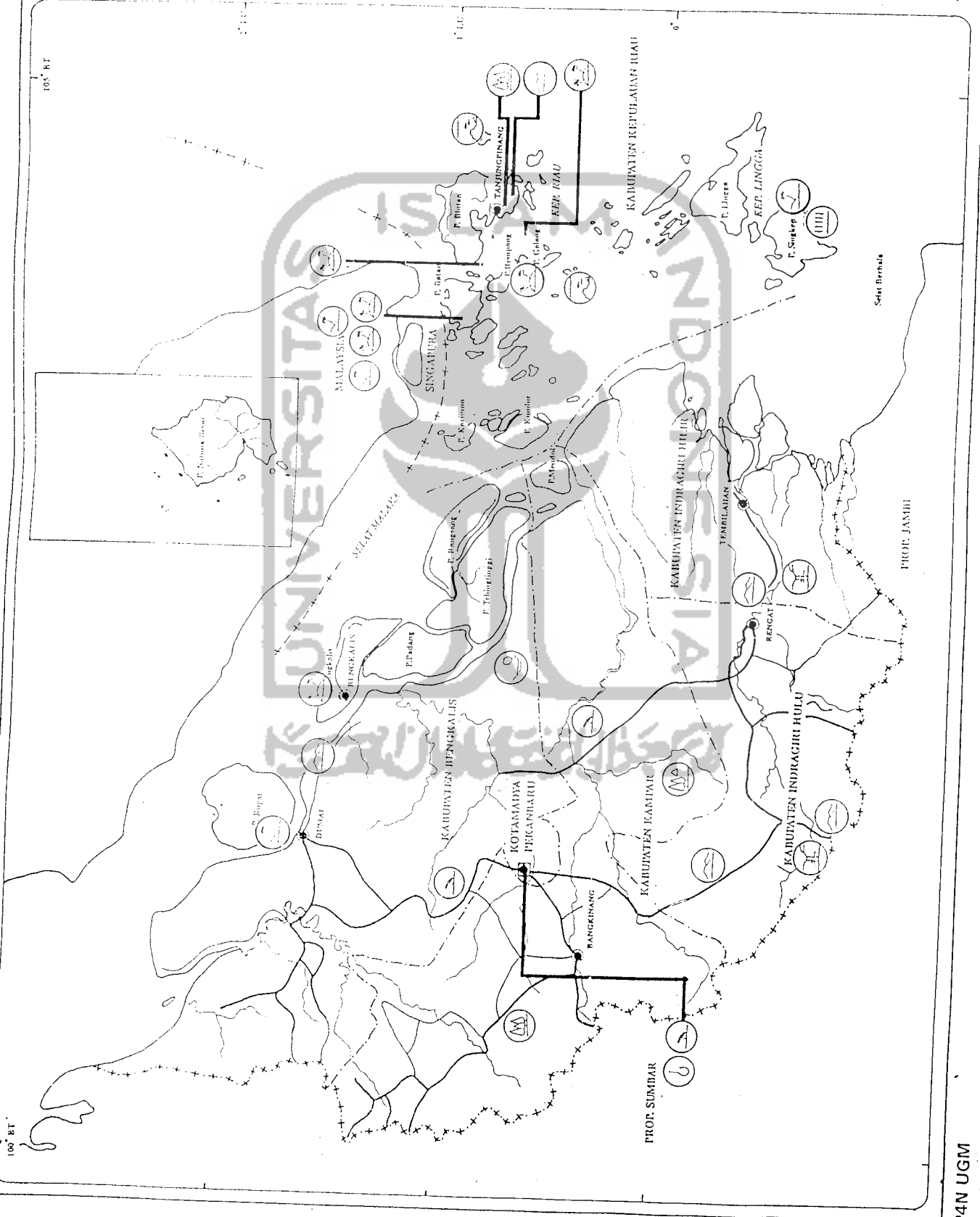
PETA SEBARAN OBJEK WISATA ALAM

Sumber	Peta Dasar		Tematik	Code	
	Lahur	Nama		lahur	Lembar
Penbal			Tanda (aqua)	Tgl	Lembar
Digambar oleh					
Direvisikan oleh					
Interupsi oleh					Jumlah Lembar


















PEMERINTAH DAERAH
PROPINSI DATI I RIAU

Dasar Pengembangan



**RENCANA INDUK PENGEMBANGAN
PARIWISATA DAERAH (RIPDA)
SE-PROVINSI DAERAH TINGKAT I RIAU**

Keterangan

-  Ibukota Provinsi
-  Ibukota Kabupaten
-  Batas Provinsi
-  Batas Kabupaten
-  Jalan Raya
-  Sungai
-  Masjid
-  Istana
-  Ujung Batu
-  Benteng
-  Rumah Adat
-  Masjid
-  Kolong Raja
-  Tambang Emas
-  Candi

Sumber :

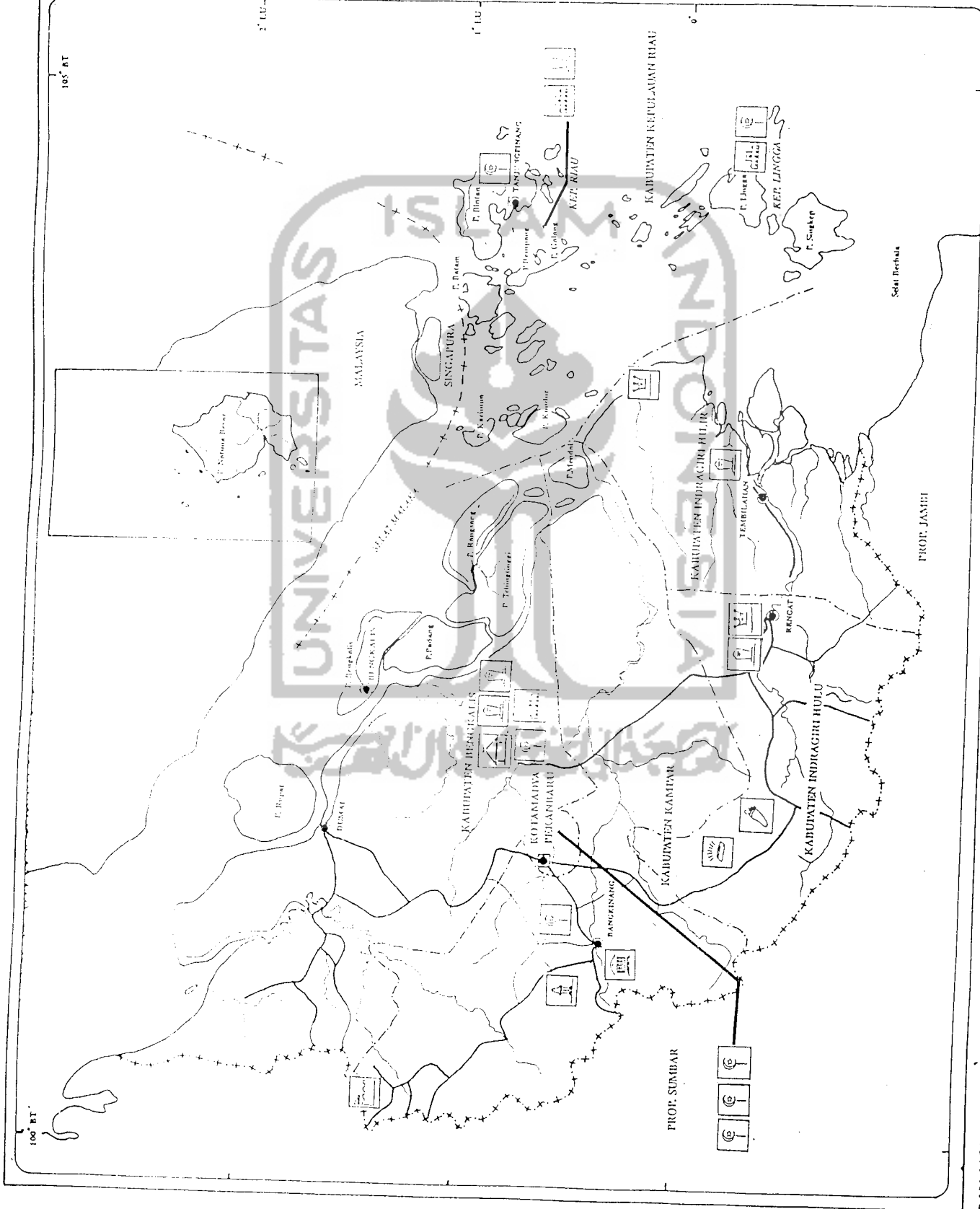


**PETA SEBARAN OBJEK WISATA
SEJARAH**



Sumber	Peta Dasar		Tematik		Code
	Lahur	Naman	Lahur	Naman	
Perihal					
Digambar oleh					
Direvisikan oleh					
Dicetak oleh					

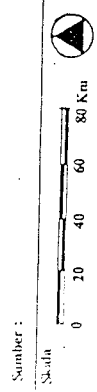


**PEMERINTAH DAERAH
PROVINSI DATI I RIAU**



**RENCANA INDUK PENGEMBANGAN
PARIWISATA DAERAH (RIPDDA)
SE-PROVINSI DAERAH TINGKAT I RIAU**

- Keterangan
-  Pasar Tradisional
 -  Sampingan Tradisional



PETA SEBARAN OBYEK WISATA BUDAYA

Sumber	Peta Dasar		Tematik		Code
	lahun	Naua	lahun	lahun	
Perihal			Tanda	taqauat	Tgl. Lembar
Digambar oleh					
Direvisikan oleh					Jumlah Lembar
Dibuat oleh					



**PEMERINTAH DAERAH
PROPINSI DATI I RIAU**





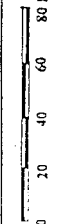
**RENCANA INDIK PENGEMBANGAN
PARIWISATA DAERAH (RIPDDA)
SE-PROVINSI DAERAH TINGKAT I RIAU**

- Keterangan**
- Kota Propinsi
 - Kota Kabupaten
 - Batas Propinsi
 - Batas Kabupaten
 - Jalan Raya
 - Sungai

- Bandara
- Lapangan Riam
- Pelabuhan
- Pasir
- Rekreasi
- Taman
- Museum

Sumber :

Skala



**PETA SEBARAN OBYEK WISATA
BUATAN**

Sumber	Peta Dasar		Tematik		Code
	tahun	nama	tahun	tematik	
Perihal					
Digambar oleh					
Direvisi oleh					
Disetujui oleh					
Jumlah Lembar					
Lembar					



**PEMERINTAH DAERAH
PROVINSI DATI I RIAU**