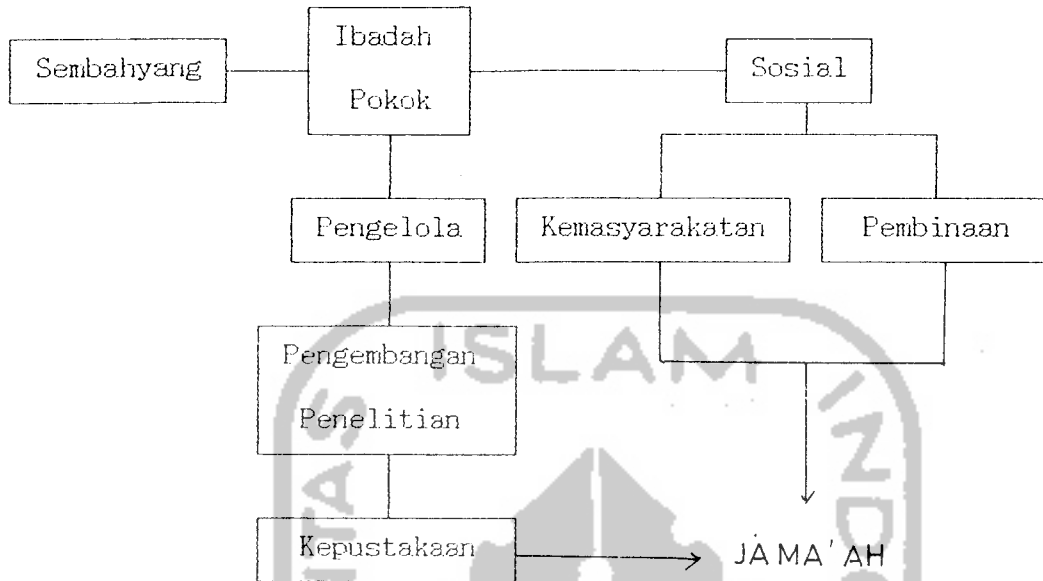




HUBUNGAN KELOMPOK KEGIATAN



LAMPIRAN 1

TABEL : 05.9
 PENDUDUK MENURUT PROPINSI DAN AGAMA
 POPULATION BY PROVINCE AND RELIGION

KOTA+PEDESAAN/URBAN+RURAL	Laki-laki+Perempuan/Male+Female						
	(1)	(2)	(3)	(4)	(5)	(6)	(7)
PROVINSI PROVINCE	ISLAM ISLAM	Katolik Catholicism	Protestan/ Kristen Lain Protestantism/ Other Christianity	Hindu Hinduism	Budha Buddhism	Lainnya Others	Jumlah Total
Dista Aceh	3 337 858	15 951	48 544	504	12 263	554	3 415 674
Sumatera Utara	6 483 311	513 589	2 875 439	19 406	341 005	19 561	10 252 311
Sumatera Barat	3 902 396	42 801	44 298	1 346	8 655	268	3 999 764
Riau	2 914 719	32 957	123 018	1 523	190 027	16 563	3 278 807
Jambi	1 937 141	14 369	30 770	917	26 888	8 378	2 018 463
Sumatera Selatan	5 970 888	67 817	61 602	8 756	126 817	76 078	6 311 958
Bengkulu	1 152 639	8 822	13 496	860	2 503	631	1 178 951
Lampung	5 688 197	100 355	78 475	106 266	38 622	3 888	6 015 803
DKI Jakarta	6 920 233	389 931	508 776	19 668	382 328	6 810	8 227 746
Jawa Barat	34 496 989	276 423	368 063	13 919	199 372	26 916	35 381 682
Jawa Tengah	27 462 415	412 337	498 144	28 918	95 099	18 824	28 515 737
DI Yogyakarta	2 638 983	182 028	78 562	7 361	3 767	1 910	2 912 611
Jawa Timur	31 410 158	321 427	516 842	131 599	92 815	14 903	32 487 744
Bali	224 990	13 704	15 432	2 508 527	14 283	420	2 777 356
Nusa Tenggara Barat	3 246 094	15 907	8 801	86 710	10 390	797	3 368 699
Nusa Tenggara Timur	298 180	1 728 361	1 083 702	6 219	1 310	150 147	3 267 919
Timor Timur	28 212	678 396	23 501	3 853	2 825	10 770	747 557
Kalimantan Barat	1 795 486	783 816	299 607	1 376	219 795	127 993	3 228 073
Kalimantan Tengah	975 983	34 570	222 152	148 867	1 667	12 774	1 396 013
Kalimantan Selatan	2 509 216	15 727	26 560	11 130	10 684	23 330	2 596 647
Kalimantan Timur	1 587 174	76 796	176 139	4 757	19 936	10 230	1 875 032
Sulawesi Utara	1 179 217	100 153	1 178 739	12 370	3 448	3 262	2 477 189
Sulawesi Tengah	1 298 459	22 951	307 775	68 453	4 699	993	1 703 330
Sulawesi Selatan	6 178 215	132 247	547 883	70 207	27 340	24 697	6 980 589
Sulawesi Tenggara	1 298 116	8 405	22 109	19 419	953	296	1 349 298
Maluku	1 052 112	107 630	683 472	1 494	1 301	6 714	1 852 723
Irian Jaya	331 229	314 324	978 868	2 884	1 901	901	1 630 107
Jumlah / Total	156 318 610	6 411 794	10 820 769	3 287 309	1 840 693	568 608	179 247 783

TABEL : 4.2.7
 KLINIK KELUARGA BERENCANA
 MENURUT PROPINSI
 FAMILY PLANNING
 CLINICS BY PROVINCE
 1989 - 1993

PROPINSI/ PROVINCE	1989	1990	1991	1992	1993
(1)	(2)	(3)	(4)	(5)	(6)
JAWA - BALI					
1. D.K.I. Jakarta	498	503	521	511	513
2. Jawa Barat	1 081	1 116	1 160	1 826	1 931
3. Jawa Tengah	1 046	1 063	1 178	1 216	1 259
4. D.I. Yogyakarta	1 700	1 700	1 777	1 772	1 811
5. Jawa Timur	1 821	1 858	2 003	2 125	2 227
6. Bali	1 199	1 203	1 267	1 268	1 278
JUMLAH/TOTAL - JAWA-BALI	4 815	4 913	5 747	6 118	6 389
LUAR JAWA - BALI (I)					
1. Daerah Istimewa Aceh	302	304	221	246	259
2. Sumatera Utara	632	674	754	796	830
3. Sumatera Barat	347	352	386	416	431
4. Sumatera Selatan	387	409	437	455	483
5. Lampung	217	233	449	494	521
6. Nusa Tenggara-Barat	161	182	221	237	245
7. Kalimantan Barat	191	193	202	214	229
8. Kalimantan Selatan	186	203	226	232	248
9. Sulawesi Utara	173	184	192	198	210
10. Sulawesi Selatan	410	417	465	481	506
JUMLAH/TOTAL - LUAR/OUTSIDE JAWA - BALI (I)	2 916	3 053	3 553	3 769	3 962
LUAR JAWA - BALI (II)					
1. Riau	196	199	217	240	245
2. Jambi	156	158	257	298	370
3. Bengkulu	149	151	192	209	220
4. Nusa Tenggara Timur	170	174	196	206	207
5. Kalimantan Tengah	183	188	231	233	255
6. Kalimantan Timur	176	199	200	234	254
7. Sulawesi Tengah	129	129	144	174	192
8. Sulawesi Tenggara	90	92	109	124	137
9. Maluku	164	172	185	191	199
10. Maluku Utara	162	175	192	207	215
11. Timor Timur	79	82	95	91	94
JUMLAH/TOTAL - LUAR/OUTSIDE JAWA - BALI (II)	1 637	1 719	2 027	2 207	2 388
JUMLAH/TOTAL	9 388	9 685	11 327	12 094	12 739

Sumber/Sources : BKKBN/Nasional Family Planning Coordinating Board
 Catatan/Note : Kuisan akhir tahun anggaran (Maret)
 Date at the end of fiscal year (March)

4.3. AGAMA
 RELIGION
 TABEL : 4.3.1
 JEMA'AH HAJI (ONH) YANG DIBERANGKATKAN
 KE TANAH SUCI MENURUT PROPINSI
 MUSLIM PILGRIMS DEPARTING FOR MECCA BY PROVINCE
 (THROUGH THE DEPARTMENT OF RELIGIOUS AFFAIRS)
 1990/91 - 1992/93

PROPINSI/PROVINCE	1990/1991	1991/1992	1992/1993
(1)	(2)	(3)	(4)
JAWA - BALI			
1. Daerah Istimewa Aceh	1 613	2 006	2 254
2. Sumatera Utara	2 731	2 653	3 197
3. Sumatera Barat	1 353	1 749	2 075
4. Riau	1 324	1 854	2 249
5. Jambi	989	760	839
6. Sumatera Selatan	1 270	1 388	1 848
7. Bengkulu	216	182	233
8. Lampung	692	741	801
SUMATERA			
9. D.K.I. Jakarta	10 188	11 234	13 496
10. Jawa Barat	6 713	11 491	12 999
11. Jawa Tengah	17 882	22 317	28 047
12. D.I. Yogyakarta	5 299	6 504	8 525
13. Jawa Timur	401	510	885
14. Bali	12 628	15 216	17 331
15. Nusa Tenggara Barat	42 823	56 038	67 787
16. Nusa Tenggara Timur	2 579	193	250
17. Timor Timur	127	141	128
NUSA TENGGARA			
18. Kalimantan Barat	2 946	3 374	3 108
19. Kalimantan Tengah	559	579	538
20. Kalimantan Selatan	472	684	869
21. Kalimantan Timur	1 620	3 181	3 944
KALIMANTAN			
22. Sulawesi Utara	2 738	2 123	2 461
23. Sulawesi Tengah	5 389	6 567	7 812
24. Sulawesi Selatan	121	207	231
25. Sulawesi Tenggara	579	707	735
26. Maluku	7 748	9 653	11 708
27. Maluku Utara	464	817	1 020
SULAWESI			
28. Irian Jaya	8 912	11 384	13 694
29. Irian Jaya Barat	304	410	437
30. Irian Jaya Tengah	207	367	460
31. Irian Jaya Selatan	511	777	897
JUMLAH/TOTAL - ABRI/VETERAN/PUSAT/PTK- ARMED FORCES TRKI DAN PETUGAS LAINNYA	9 389	14 246	13 546
JUMLAH/TOTAL	886	1 141	1 614
INDONESIA	81 244	104 861	121 954

Sumber : Departemen Agama R.I
 Source : Department of Religious Affairs

**BANYAKNYA PEMELUK AGAMA MENURUT AGAMA
KABUPATEN/KOTAMADYA DI JAWA TENGAH TAHUN 1991**

Daerah Tingkat II		Islam	Katolik	Protestan	Budha	Hindu	Jumlah
01.	Kab. Cilacap	1.416.131	13.976	16.597	8.300]	873	1.455.877
02.	Kab. Banyumas	1.296.661	11.888	12.156	2.702	675	1.350.953
03.	Kab. Pb.lingga	748.408	2.873	4.536	75	76	755.968
04.	Kab. Bnj.negara	766.369	2.009	3.091	1.237	77	772.783
05.	Kab. Kebumen	1.130.602	7.024	7.484	5.872	461	1.151.443
06.	Kab. Purworejo	705.314	8.391	7.089	2.533	72	723.399
07.	Kab. Wonosobo	660.075	5.371	5.170	739	67	671.422
08.	Kab. Magelang	982.679	24.908	7.930	610	508	1.016.635
09.	Kab. Boyolali	839.429	7.833	8.007	7.224	7.833	870.926
10.	Kab. Klaten	1.087.275	41.637	28.190	1.298	21.113	1.179.513
11.	Kab. Sukoharjo	673.121	9.879	11.317	858	557	695.732
12.	Kab. Wonogiri	992.620	11.491	11.286	10.465	102	1.025.964
13.	Kab. Kr.anyar	681.563	10.821	12.023	425	2.405	707.236
14.	Kab. Sragen	822.618	9.8000	8.617	85	3.717	844.837
15.	Kab. Grobogan	1.154.968	6.000	11.530	3.941	59	1.176.496
16.	Kab. Blora	739.709	7.495	8.101	1.439	379	757.123
17.	Kab. Rembang	497.100	6.186	1.189	753	5.981	511.209
18.	Kab. Pati	1.031.701	7.059	24.279	6.426	107	1.069.572
19.	Kab. Kudus	585.098	10.058	10.973	3.414	61	609.604
20.	Kab. Jepara	745.983	2.328	21.653	6.054	78	776.096
21.	Kab. Demak	802.899	646	3.147	242	81	807.015
22.	Kab. Semarang	715.224	21.776	25.560	8.649	1.004	772.213
23.	Kab. Temanggung	572.122	8.066	12.796	13.342	121	606.447
24.	Kab. Kendal	780.282	4.262	3.472	947	237	789.200
25.	Kab. Batang	588.223	2.370	1.244	178	593	592.608
26.	Kab. Pekalongan	699.237	1.542	1.402	2.649	1.472	701.004
27.	Kab. Pemasang	1.077.283	3.579	2.820	760	217	1.084.659
28.	Kab. Tegal	1.233.348	2.980	2.732	1.118	1.614	1.241.792
29.	Kab. Brebes	1.523.634	2.140	1.824	611	306	1.528.525
30.	Kod. Magelang	94.717	10.428	11.461	3.991	423	117.428
31.	Kod. Surakarta	378.265	61.484	64.776	1.399	3.050	516.967
32.	Kod. Salatiga	63.274	9.927	11.259	1.618	398	86.476
33.	Kod. Semarang	964.684	83.841	72.945	3.669	21.792	1.146.931
34.	Kod. Pekalongan	213.848	8.079	7.415	4.136	892	234.869
35.	Kod. Tegal	209.427	6.755	8.065	4.090	1.414	229.761

SUMBER : KANWIL DEPARTEMEN AGAMA.

BANYAKNYA PENDUDUK MENURUT KELOMPOK USIA
DI KOTAMADYA DAERAH TINGKAT II SEMARANG
TAHUN - 1992

3.1.2.1 (Lanjutan)

Kecamatan	Kelompok - Usia					
	15 - 19		20 - 24		25 - 29	
	Laki-laki	Perempuan	Laki-laki	Perempuan	Laki-laki	Perempuan
(1)	(8)	(9)	(10)	(11)	(12)	(13)
BEJEN	2.079	1.975	1.849	1.806	1.676	1.652
GUNUNGPATI	2.465	2.326	2.340	2.275	2.047	2.390
SMG. SELATAN	12.319	11.204	11.487	11.309	10.248	10.646
GENUK	7.291	7.765	6.755	7.482	8.132	8.798
SMG. TIMUR	10.242	10.212	11.013	10.327	8.398	8.399
SMG. UTARA	7.667	7.934	7.627	7.689	6.343	6.714
SMG. TENGAH	2.247	2.324	2.402	2.422	1.943	2.210
SMG. BARAT	16.212	17.008	15.113	16.083	10.842	11.050
TUGU	2.815	2.846	3.195	3.157	2.909	2.740
1992	63.337	63.594	61.781	62.550	52.538	54.599
1991	63.560	63.841	62.057	62.050	51.325	54.066
1990	62.137	64.703	60.818	61.233	50.111	50.708
1989	60.978	62.450	59.159	59.040	47.143	48.103
1988	61.910	64.464	59.747	62.013	45.903	47.067

Source data : KANTOR STATISTIK
KOTAMADYA SEMARANG

PENGUNAAN AREAL TANAH
DI KOTAMADYA DAERAH TINGKAT II SEMARANG
PADA AKHIR TAHUN - 1992
(DALAM 0,000 Ha)

Tabel : 1.4

T A N A H - S A W A H							
DALAM SATU TAHUN DAPAT DITANAMI PADI SATU-KALI							
KECAMATAN	Berpengairan				Tadah hujan	Tanah sawah yang semantara tidak diusahakan	Jumlah (2) sd (7)
	Tehnis	Setengah tehnis	Sederhana PU.	Non PU.			
(1)	(2)	(3)	(4)	(5)	(6)	(7)	(8)
010. MIJEN	-	-	-	-	225,508	-	225,508
020. GUNUNGPATI	-	616,760	-	-	593,250	-	1210,010
030. SMG. SELATAN	-	-	66,200	-	555,900	-	622,100
040. GENUK	-	-	-	-	176,000	-	176,000
050. SMG. TIMUR	-	-	-	-	7,000	-	7,000
060. SMG. UTARA	-	-	-	-	-	-	-
070. SMG. TENGAH	-	-	-	-	-	-	-
080. SMG. BARAT	-	-	-	-	43,000	-	43,000
090. TUGU	-	-	-	-	29,000	97,508	126,508
1992	-	616,760	66,200	-	1639,658	97,508	2420,126
1991	-	616,760	135,394	-	1578,464	108,508	2439,126
JUMLAH 1990	-	616,760	66,200	-	1417,150	133,508	2233,618
1989	-	-	66,200	-	1400,150	97,508	1563,858
1988	284,860	775,260	-	-	1899,277	97,508	3056,905

Sumber data : CABANG DINAS PERTANIAN TANAMAN PANGAN DAN KANTOR STATISTIK KOTAMADYA SEMARANG

LAMPIRAN 6



JUMLAH TEMPAT PERIBADATAN TERPERINCI PER DATI II DI JAWA TENGAH
TAHUN 1990/1991

DAERAH TINGKAT I	MASJID	LANGGAR	MUSHOLA	GEREJA KRISTEN	GEREJA KATOLIK	VIHARA BUDHA	PURA HINDU
KAB. CILACAP	1.171	4.029	185	76	21	12	1
KAB. BANYUMAS	1.157	4.522	228	50	17	6	-
KAB. PURBALINGGA	708	2.187	394	16	3	-	-
KAB. BANJARNEGARA	922	2.323	823	24	4	16	2
KAB. KEBUMEN	993	2.669	210	89	27	6	1
KAB. PURWOREJO	814	1.659	381	37	12	3	-
KAB. WONOSOBO	1.051	1.752	111	19	13	4	-
KAB. MAGELANG	1.851	3.111	375	32	24	3	-
KAB. BOYOLALI	1.365	2.571	60	25	2	1	1
KAB. KLATEN	1.480	1.201	95	29	70	2	23
KAB. SUKOHARJO	859	541	90	29	30	3	2
KAB. WONOGIRI	1.362	570	95	80	31	21	-
KAB. KARANGANYAR	933	543	123	55	18	4	3
KAB. SRAGEN	919	1.908	170	52	16	2	7
KAB. GROBOGAN	995	3.716	199	63	26	3	4
KAB. BLORA	586	2.222	83	48	11	4	-
KAB. REMBANG	389	2.045	79	16	2	4	-
KAB. PATI	648	2.373	278	60	7	18	1
KAB. KUDUS	474	1.112	204	26	4	2	-
KAB. JEPARA	633	2.917	62	74	3	18	9
KAB. DEMAK	566	2.716	214	20	1	2	1
KAB. SEMARANG	1.266	2.609	72	161	26	17	2
KAB. TEMANGGUNG	852	1.198	80	48	9	4	-
KAB. KENDAL	612	2.294	281	35	19	4	-
KAB. BATANG	470	2.251	27	8	7	-	-
KAB. PEKALONGAN	417	2.069	30	10	1	-	1
KAB. PEMALANG	567	2.797	71	13	11	1	1
KAB. TEGAL	683	3.205	83	9	3	1	3
KAB. BREBES	850	4.022	119	12	4	-	-
KOD. MAGELANG	75	92	20	19	2	3	-
KOD. SURAKARTA	239	147	97	84	6	2	3
KOD. SALATIGA	70	778	33	38	1	1	-
KOD. SEMARANG	606	1.084	275	133	42	21	3
KOD. PEKALONGAN	60	530	35	6	2	3	1
KOD. TEGAL	54	118	21	12	1	3	-
Jumlah Total	26.670	69.181	5.703	1.508	476	194	68

Data: Kanwil Departemen Agama Prop. Jawa Tengah

LAMPIRAN 7

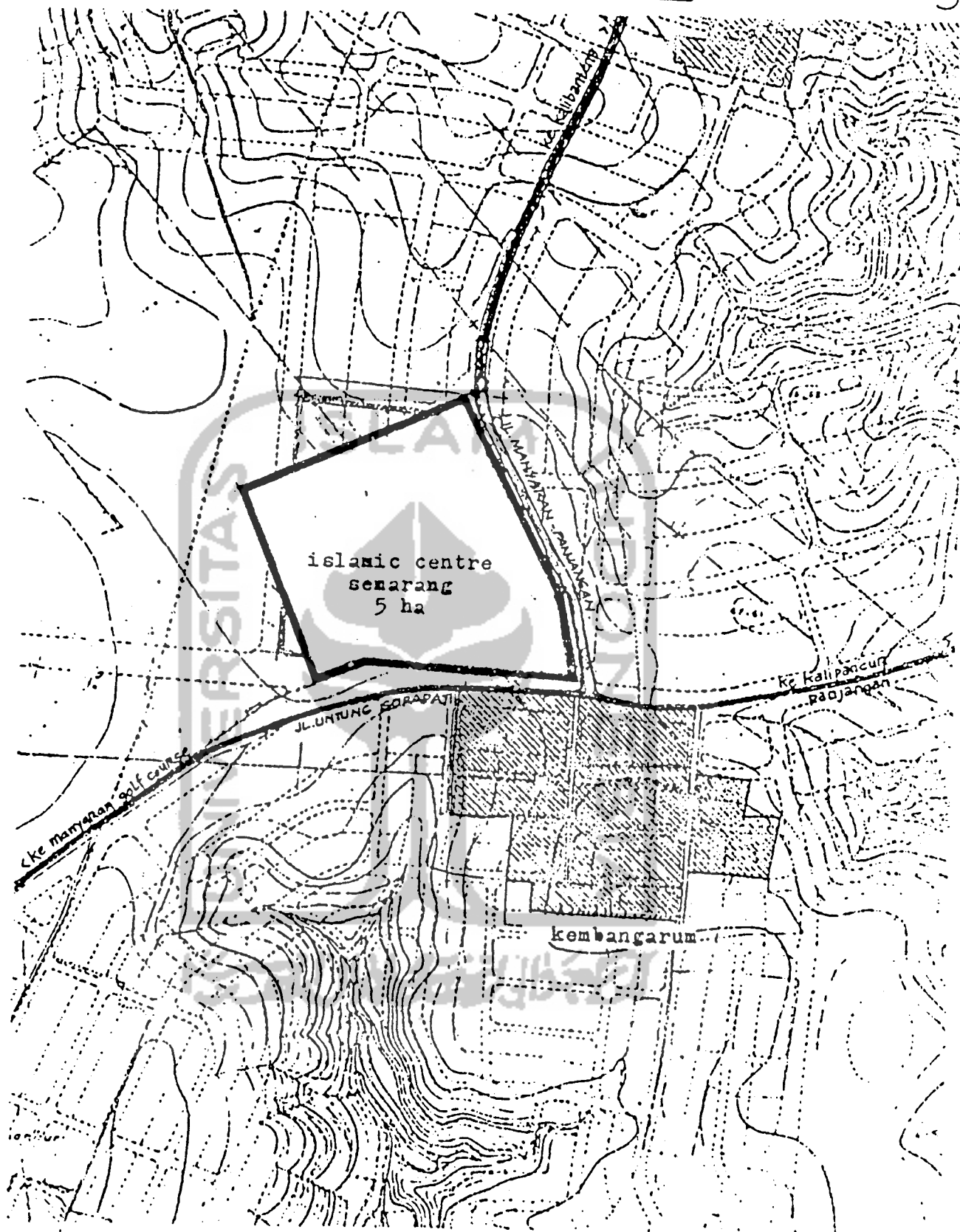
LAMPIRAN 8

el : 12. RATA-RATA BANYAKNYA PENDUDUK PER KM² MENURUT KABUPATEN/KOTAMADIA PERTINGGAHAN TAHUN 1994

AERAH TINGKAT II	LUAS WILAYAH (KM ²)	JUMLAH PENDUDUK	KEPADATAN PENDUDUK PER KM ²
(1)	(2)	(3)	(4)
Kab. Cilacap	2,138.51	1,536,986	714
Kab. Banyumas	1,327.59	1,397,886	1,053
Kab. Purbalingga	777.65	777,853	1,000
Kab. Banjarnegara	1,069.74	802,598	750
Kab. Kebumen	1,282.74	1,182,479	922
Kab. Purworejo	1,034.82	733,340	709
Kab. Wonosobo	984.68	700,042	711
Kab. Magelang	1,085.73	1,036,781	955
Kab. Boyolali	1,015.07	888,349	875
Kab. Klaten	655.56	1,199,490	1,830
Kab. Sukoharjo	466.66	718,842	1,540
Kab. Wonogiri	1,822.37	1,050,553	576
Kab. Karanganyar	772.20	736,209	956
Kab. Sragen	946.49	864,039	913
Kab. Grobogan	1,975.85	1,230,149	623
Kab. Blora	1,794.40	784,423	437
Kab. Rembang	1,014.19	523,161	516
Kab. Pati	1,491.20	1,104,667	741
Kab. Kudus	425.17	630,972	1,484
Kab. Jepara	1,004.16	824,207	821
Kab. Demak	897.43	849,739	947
Kab. Semarang	950.21	759,107	799
Kab. Temanggung	870.23	630,745	725
Kab. Kendal	1,002.27	815,990	814
Kab. Batang	788.95	613,988	778
Kab. Pekalongan	836.13	729,315	872
Kab. Pemasang	1,011.90	1,140,852	1,127
Kab. Tegal	879.70	1,269,227	1,443
Kab. Brebes	1,557.73	1,552,190	936
Kod. Magelang	18.12	116,945	6,454
Kod. Surakarta	44.03	529,783	12,032
Kod. Salatiga	52.95	144,659	2,732
Kod. Semarang	373.67	1,198,955	3,209
Kod. Pekalongan	44.96	243,664	5,420
Kod. Tegal	34.49	232,005	6,727
J U M L A H	32,547.46	29,542,190	908

angan : Luas wilayah Kab. Cilacap, Kab. Semarang dan Kodia Salatiga angka sementara.

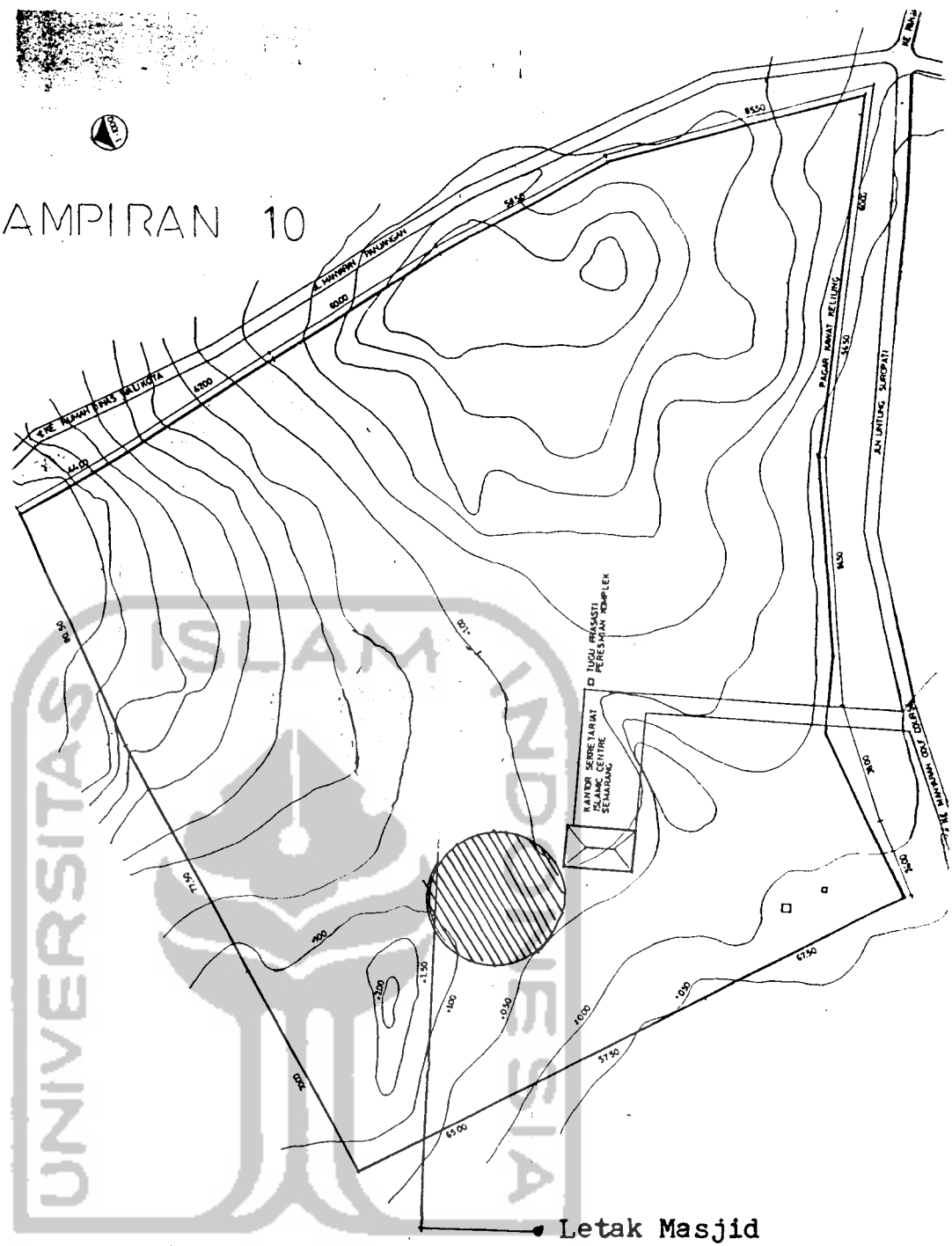
PETA ISLAMIC CENTRE Semarang



PETA LOKASI ISLAMIC CENTRE SEMARANG

LAMPIRAN 9

LAMPIRAN 10



KONTUR TANAH
LOKASI ISLAMIC CENTRE
SEMARANG