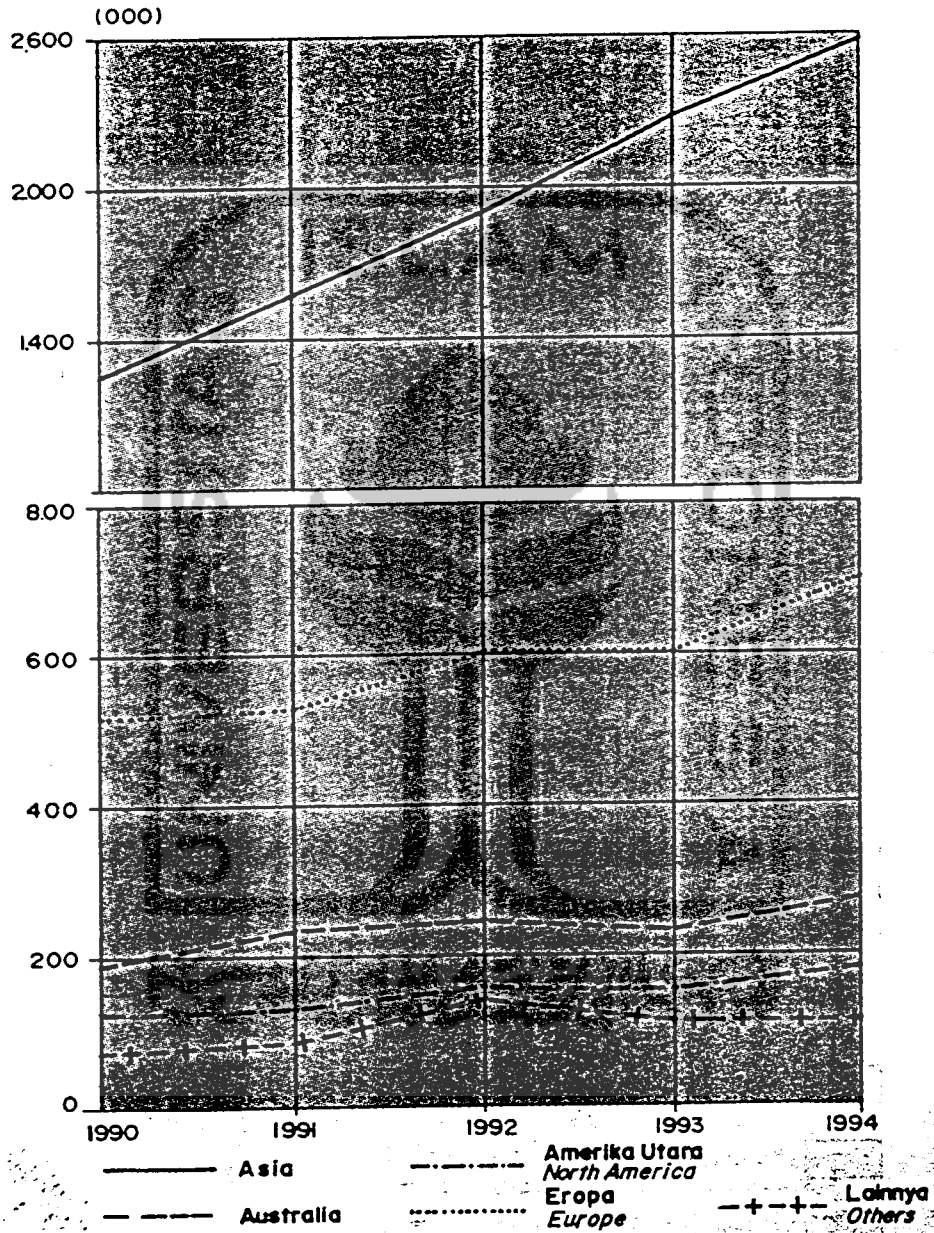




Lampiran

Gambar : 85
Figure

Wisatawan Asing Yang Datang ke Indonesia Menurut Kebangsaan
Foreign Tourists Arriving in Indonesia by Nationality
1990-1994



Tabel - 6

Table - 6

KEDATANGAN TAMU ASING KE INDONESIA MENURUT BULAN 1994 VS 1993
 VISITOR ARRIVALS TO INDONESIA BY MONTH 1994 VS 1993

BULAN/ MONTH	1994		1993		% CHANGE
	VISITOR	SHARE (%)	VISITOR	SHARE (%)	
(1)	(2)	(3)	(4)	(5)	(6)
JANUARY	281.758	8,28	279.070	8,20	0,96
FEBRUARY	307.403	9,03	236.158	6,94	30,17
MARCH	325.971	9,58	243.626	7,16	33,80
APRIL	302.540	8,89	248.758	7,31	21,62
MAY	308.326	9,06	261.371	7,68	17,96
JUNE	313.896	9,22	288.036	8,46	8,98
JULY	376.206	11,05	314.254	9,23	19,71
AUGUST	377.369	11,09	338.439	9,94	11,50
SEPTEMBER	345.514	10,15	289.020	8,49	19,55
OCTOBER	335.802	9,87	284.090	8,35	18,20
NOVEMBER	338.751	9,95	294.535	8,65	15,01
DECEMBER	392.776	11,54	325.781	9,57	20,56
JAN - DEC	4.006.312	117,72	3.403.136	100,00	17,72

TABEL - 25

TABLE - 25

JUMLAH TAMU ASING YANG DATANG KE INDONESIA
 MENURUT MAKSUD KUNJUNGAN DAN PEKERJAAN 1994
 NUMBER OF VISITOR ARRIVALS TO INDONESIA
 BY PURPOSE OF VISIT AND OCCUPATION 1994

MAKSUD KUNJUNGAN/ PURPOSE OF VISIT	PROFES- SIONAL/ PROFES- SIONAL	MANAJER/ BUSINESS MANAGER	PEGAWAI PEM/ GOVT. OFFICIAL	MILITER/ MILITARY SERVICE	PEG.ORG. INTL/ INTERNL. ORGNZT.	KARYA- WAN/ EMPLOYEE	IBU RMT/ HOUSH WIFE	PELAJAR/ STUDENT	PENSIUN/ RETIRED	LAINNYA/ OTHERS	JUMLAH/ TOTAL
(1)	(2)	(3)	(4)	(5)	(6)	(7)	(8)	(9)	(10)	(11)	(12)
o BISNIS/ BUSINESS	568.063	119.506	23.047	227	139	51.661	19.912	22.668	2.921	177.731	1.006.075
SHARE (%)	58,45	11,88	2,29	0,02	0,01	5,13	1,98	2,27	0,29	17,87	100,00
o MISI/ OFFICIAL MISSION	3.822	1.433	2.358	104	74	1.561	141	214	62	4.229	13.998
SHARE (%)	27,30	10,24	16,85	0,74	0,53	11,15	1,01	1,53	0,44	30,21	100,00
o KONVENSI/ CONVENTION	5.611	5.172	1.219	0	3	3.192	568	463	146	5.076	21.450
SHARE (%)	26,16	24,11	5,88	0,00	0,01	14,88	2,65	2,16	0,68	23,66	100,00
o BERLIBUR/ HOLIDAY	331.358	243.880	84.466	5.006	1.848	769.188	120.591	155.096	42.448	1.140.047	2.893.922
SHARE (%)	11,45	8,43	2,92	0,17	0,06	26,58	4,17	5,36	1,47	39,39	100,00
o PENDIDIKAN/ EDUCATION	2.618	776	183	7	0	752	57	2.297	112	1.376	8.176
SHARE (%)	32,00	9,49	2,24	0,09	0,00	9,20	0,70	28,09	1,37	16,83	100,00
o LAINNYA/ OTHERS	10.845	5.637	1.597	247	4	8.451	2.474	4.806	433	10.137	44.631
SHARE (%)	24,30	12,63	3,58	0,55	0,01	18,94	5,54	10,77	0,97	22,71	100,00
o TIDAK MENJAWAB/ NOT STATED	2.769	1.172	390	44	42	2.267	909	1.370	1.498	7.599	18.060
SHARE (%)	15,33	6,49	2,16	0,24	0,23	12,55	5,03	7,59	8,29	42,08	100,00
JUMLAH/TOTAL	945.082	377.576	113.260	5.635	2.108	837.072	144.652	187.114	47.618	1.346.195	4.006.312
SHARE (%)	23,59	9,42	2,83	0,14	0,05	20,89	3,61	4,67	1,19	33,60	100,00

PERKEMBANGAN JUMLAH WISATAWAN YANG MENGGUNAKAN
JASA PELAYANAN TIC TAHUN 1989 - 1993

NO.	B U L A N	1 9 8 9			1 9 9 0			1 9 9 1			1 9 9 2			1 9 9 3		
		WISMAN	WISNIUS	JUMLAH	WISMAN	WISNIUS	JUMLAH	WISMAN	WISNIUS	JUMLAH	WISMAN	WISNIUS	JUMLAH	WISMAN	WISNIUS	JUMLAH
1.	J A N U A R I	1.508	106	1.614	3.373	124	3.497	1.195	41	1.236	1.664	68	1.732	1.459	3	1.4
2.	P E B R U A R I	1.683	92	1.775	2.425	81	2.506	1.239	39	1.278	1.351	52	1.403	1.636	147	1.7
3.	M A R E T	2.071	83	2.154	1.818	68	1.886	1.495	42	1.537	1.547	58	1.605	1.344	150	1.4
4.	A P R I L	3.397	211	3.608	1.614	14	1.628	1.870	41	1.911	1.950	61	2.021	1.693	137	1.6
5.	M E I	3.149	249	3.398	1.491	26	1.517	2.158	25	2.193	2.441	54	2.495	1.755	118	1.8
6.	J U N I	3.591	431	4.022	1.860	68	1.949	1.709	360	2.069	2.777	216	2.993	1.459	179	1.6
7.	J U L I	6.894	687	7.581	3.047	42	3.089	3.231	496	3.727	3.760	335	4.095	3.624	341	3.9
8.	A G U S T U S	11.367	1.824	13.191	5.410	1.625	7.035	3.336	216	3.552	4.051	91	4.142	2.424	131	2.5
9.	S E P T E M B E R	8.524	321	8.845	2.125	29	2.154	1.809	189	2.018	2.785	71	2.856	2.646	172	2.6
10.	O K T O B E R	4.807	123	4.930	1.506	16	1.522	1.990	181	2.171	2.192	77	2.269	2.185	146	2.3
11.	N O V E M B E R	5.095	143	5.238	1.279	23	1.302	1.068	31	1.099	1.313	79	1.391	973	163	1.1
12.	D E S E M B E R	4.492	459	4.951	1.355	102	1.458	1.260	74	1.334	1.810	34	1.864	1.101	240	1.3
	J U M L A H	56.503	4.729	61.307	27.524	2.218	29.742	22.490	1.735	24.125	27.651	1.196	28.847	22.289	1.927	24.2

SUNGER : DIPAROTA PROPINSI DIY.

TABEL : 4.1.10
TABLE

PERGURUAN TINGGI, MAHASISWA DAN TENAGA
EDUKATIF NEGERI & SWASTA
MENURUT PROPINSI 1)
STATE AND PRIVATE COLLEGES/UNIVERSITIES,
STUDENTS AND TEACHERS
BY PROVINCE 1)
31 Desember / 31 December, 1993

PROPINSI PROVINCE	Jumlah Perguruan Tinggi Number of Univer- sities		Jumlah Mahasiswa Number of Student		Jumlah Tenaga Edukatif Number of Teacher	
	Negeri State	Swasta Private	Negeri State	Swasta Private	Negeri State	Swasta Private
(1)	(2)	(3)	(4)	(5)	(6)	(7)
1. Daerah Istimewa Aceh	1	29	13 785	17 678	1 084	1 591
2. Sumatera Utara	2	80	22 066	101 871	2 326	6 669
3. Sumatera Barat	3	48	19 320	34 991	2 302	3 952
4. Riau	1	12	10 281	13 685	712	1 179
5. Jambi	1	10	5 701	3 765	539	381
6. Sumatera Selatan	1	21	12 323	23 712	1 172	2 219
7. Bengkulu	1	7	3 274	3 039	530	421
8. Lampung	1	30	7 863	14 639	767	1 456
9. D.K.I Jakarta	3	178	187 212	317 159	1 585	23 259
10. Jawa Barat	5	113	48 577	150 889	5 185	9 850
11. Jawa Tengah	5	97	57 544	114 871	4 479	6 919
12. D.I. Yogyakarta	3	58	42 464	110 953	3 242	5 099
13. Jawa Timur	6	187	55 124	263 846	5 070	15 614
14. Bali	2	20	15 229	29 041	1 781	2 557
15. Nusa Tenggara Barat	1	18	6 587	16 052	592	1 717
16. Nusa Tenggara Timur	1	10	5 154	9 769	721	851
17. Kalimantan Barat	1	16	8 863	8 477	682	980
18. Kalimantan Tengah	1	13	5 824	5 250	499	909
19. Kalimantan Selatan	1	17	8 460	12 222	761	975
20. Kalimantan Timur	1	25	5 486	19 182	577	1 546
21. Sulawesi Utara	2	22	16 558	8 359	2 394	1 107
22. Sulawesi Tengah	1	9	6 442	4 416	675	833
23. Sulawesi Selatan	2	72	25 171	88 583	2 573	4 947
24. Sulawesi Tenggara	1	5	6 163	2 815	417	290
25. Maluku	1	7	9 311	6 239	780	653
26. Irian Jaya	1	17	4 941	3 422	445	355
27. Timor Timur	0	1	0	1 354	0	130
INDONESIA	49	1 122	609 723	1 386 279	41 890	96 459




Sumber/Source : Departemen P & K/Department of Educational and Culture

Catatan/Note : 1) Termasuk universitas terbuka/Including Open University.

RENCANA UMUM TATA RUANG KOTA
DAN
RENCANA DETAIL TATA RUANG KOTA
IBUKOTA KABUPATEN DATI II
SLEMAN

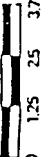
JUDUL PETA:
ORIENTASI WILAYAH STUDI
TERHADAP WILAYAH SEKITARNYA

LEGENDA:

-  AREA STUDI
- 
- 

Sumber:
TOR RUTRK, DRRK SLEMAN 1990

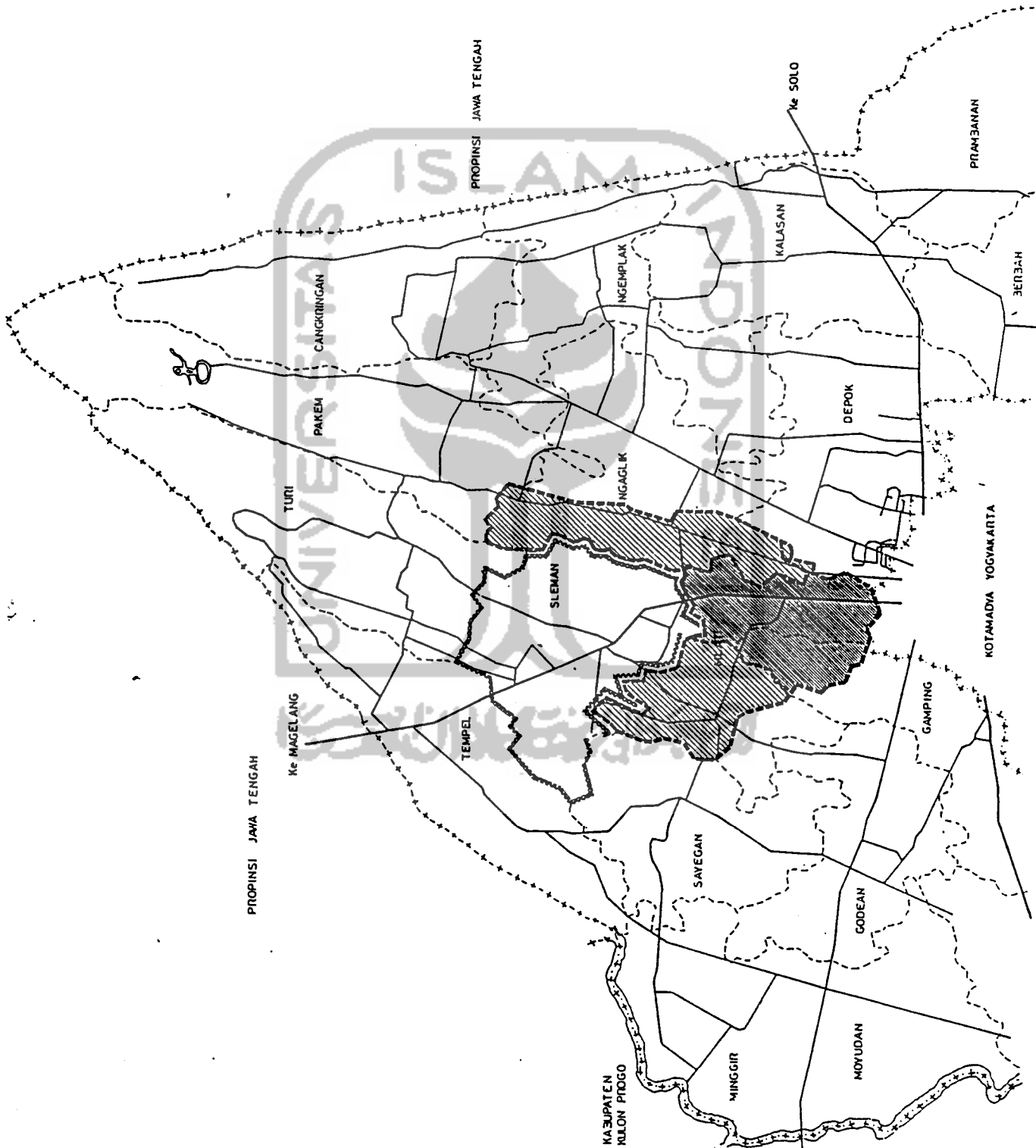
DIGAMBAR
DIPERIKSA

Skala:
 0 1.25 2.5 3.75km

Kode :
RI



PEMERINTAH KABUPATEN
DAERAH TINGKAT II
SLEMAN



RENCANA DETAIL TATA RUANG SOTA
 IBUKOTA KABUPATEN DATI II
 SLEMAN

JUDUL PETA:

RENCANA PEMBAGIAN BLOK

LEGENDA:



BATAS BLOK

BATAS SUB BLOK

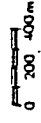
Sumber:

PENCOLANAN STUDIO, FEB 1991

DIGAMBAR

DIPERIKSA

Skala:



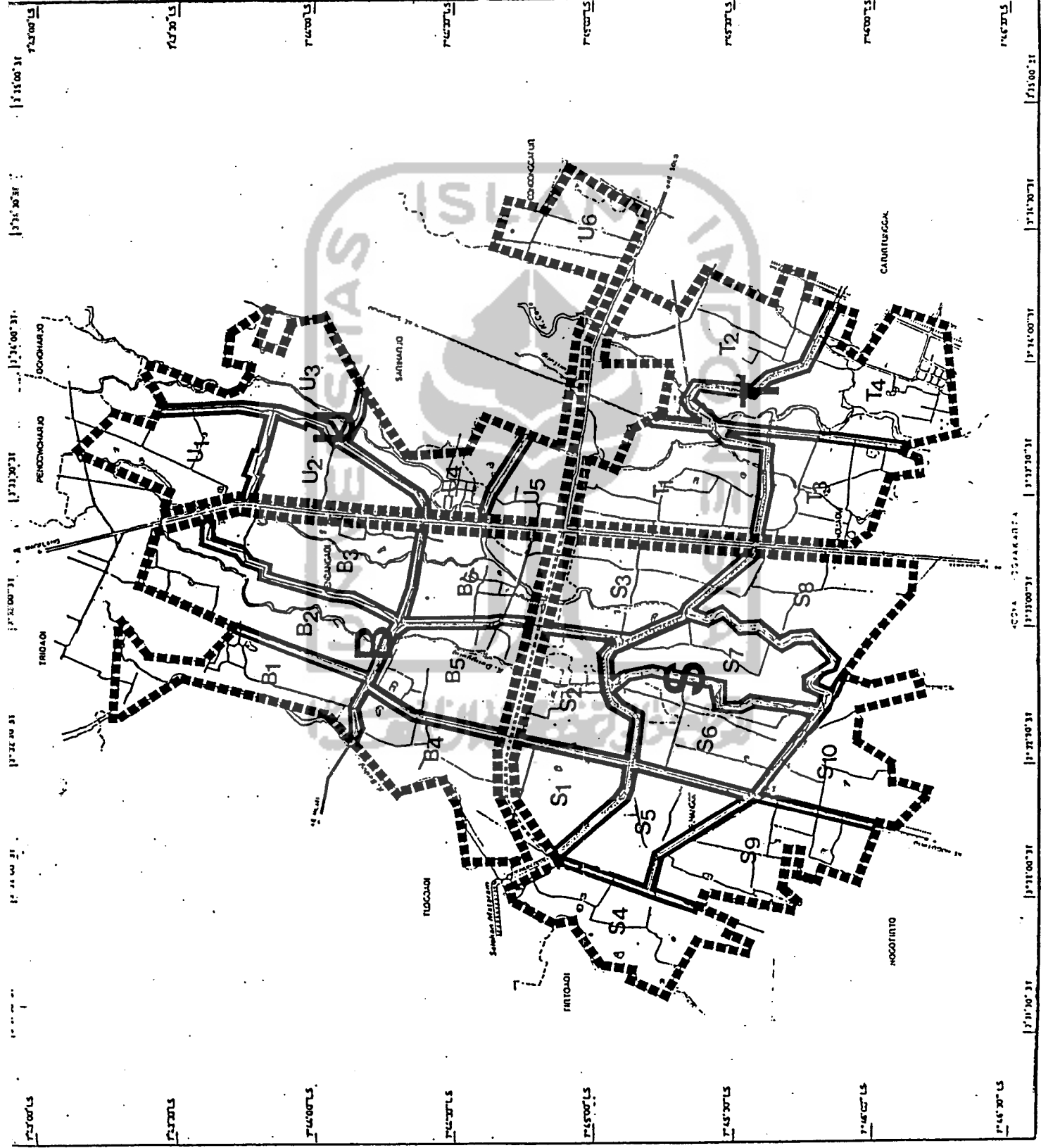
Kode:

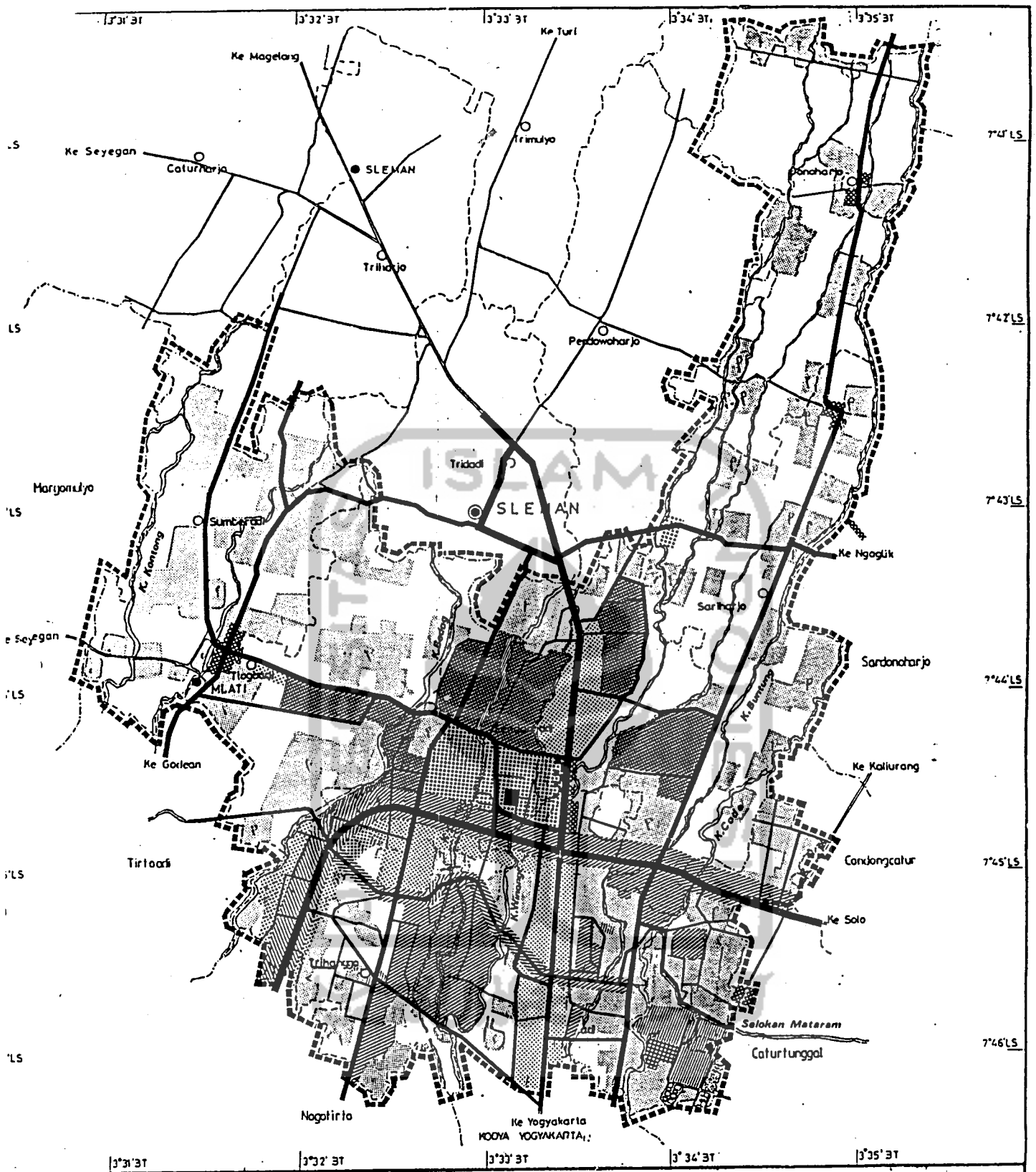



R3



PEMERINTAH KABUPATEN
 DAERAH TINGKAT II
 SLEMAN






PEMERINTAH KABUPATEN DATI II SLEMAN
RENCANA UMUM TATA RUANG KOTA DAN RENCANA DETAIL TATA RUANG KOTA
IBUKOTA KABUPATEN DATI II SLEMAN

LETA RENCANA PENGGUNAAN TANAH

NOTASI

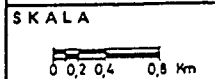
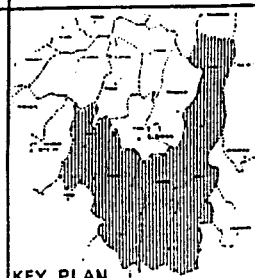
- : Wilayah Studi
- : Batas Desa
- : Batas Kecamatan
- : Batas Kabupaten

- PERUMAHAN
- PERKANTORAN
- PERDAGANGAN
- INDUSTRI MAN
- PENDIDIKAN
- KESENIAN

- LAPANGAN
- KESEHATAN
- FUNGSI CAMPURAN
- DAERAH HIJAU
- SAWAH
- TERMINAL

FUNGSI CAMPURAN

SUMBER PENGOLAHAN STUDIO, FEB 1991



R5

RENCANA UMUM TATA RUANG KOTA DAN RENCANA DETAIL TATA RUANG KOTA IBUKOTA KABUPATEN DAERAH II SLEMAN

JUDUL PETA:
RENCANA INTENSITAS PENYUNTAHAN RUANG

LEGENDA:

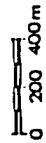
- P = PERUMAHAN
- PC = PERUMAHAN CAMPURAN
- D = PERDAGANGAN
- Pd = PENDIDIKAN
- Kt = PERKANTORAN
- K = KESEHATAN
- Ib = PERIBADATAN
- M = MAKAM
- T = TAMAN + OR
- I = INDUSTRI
- Pt = PERANJAN
- FK = FUNGSI KUSUS

Sumber:

PENCOLAHAN STUDIO, FEB 1961

DIGAMBAR DIPERIKSA

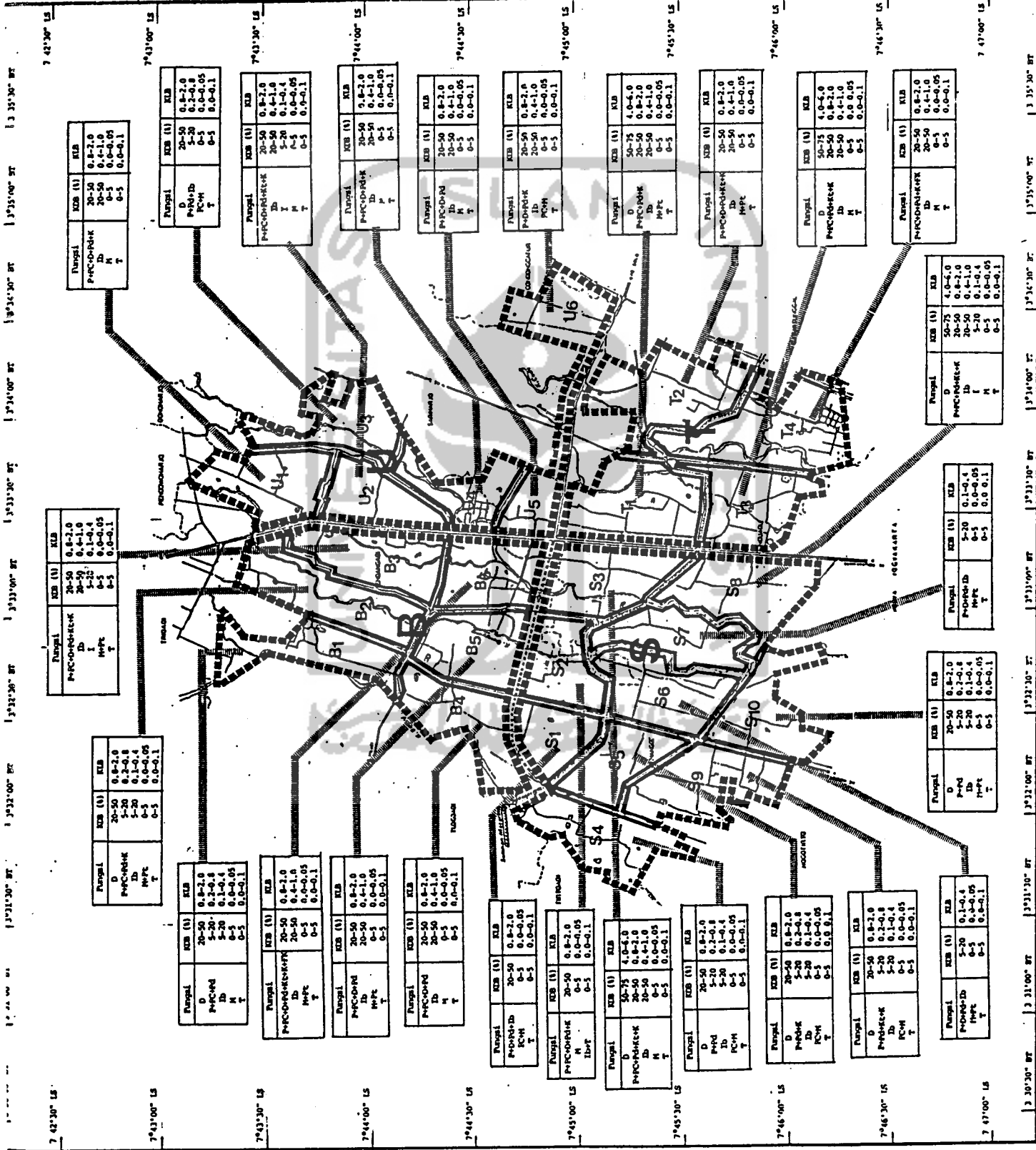
Skala:

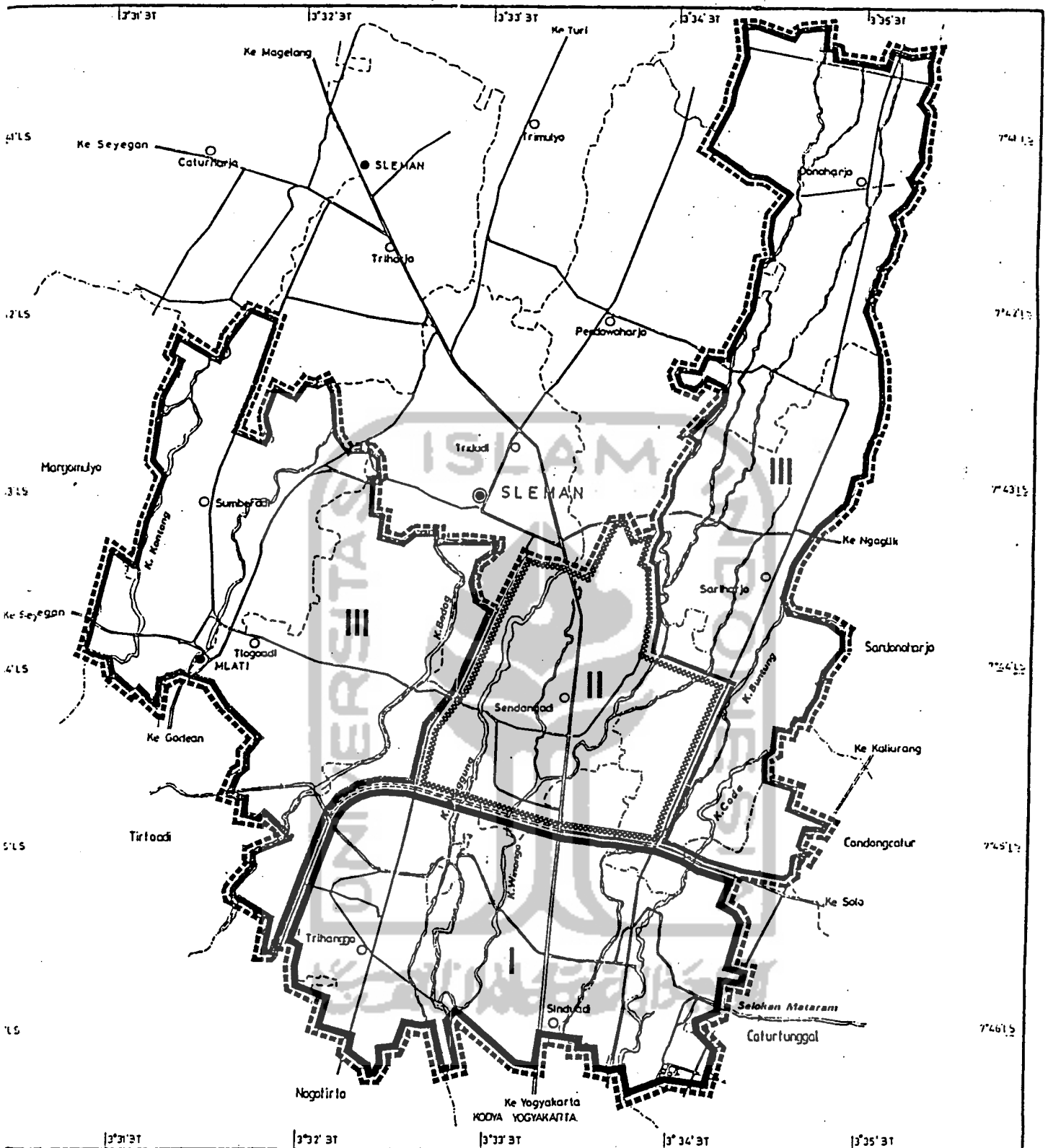


Kode:
RS



PEMERINTAH KABUPATEN DAERAH TINGKAT II SLEMAN





PEMERINTAH KABUPATEN DATI II SLEMAN
RENCANA UMUM TATA RUANG KOTA DAN RENCANA DETAIL TATA RUANG KOTA
IBUKOTA KABUPATEN DATI II SLEMAN

ETA RENCANA PRIORITAS PENGEMBANGAN WILAYAH	SUMBER PENGOLAHAN STUDIO, FEB 1991	
<p>OTASI</p> <ul style="list-style-type: none"> ----- : Wilayah Desa ----- : Batas Desa ----- : Batas Kecamatan ----- : Batas Kabupaten DAERAH PENGEMBANGAN UTAMA (I) DAERAH PENGEMBANGAN II DAERAH PENGEMBANGAN III 	<p align="center">KEY PLAN</p>	<p align="center">UTARA</p> <p>SKALA</p> <p align="center">0 0,2 0,4 0,8 Km</p> <p align="center">R11</p>