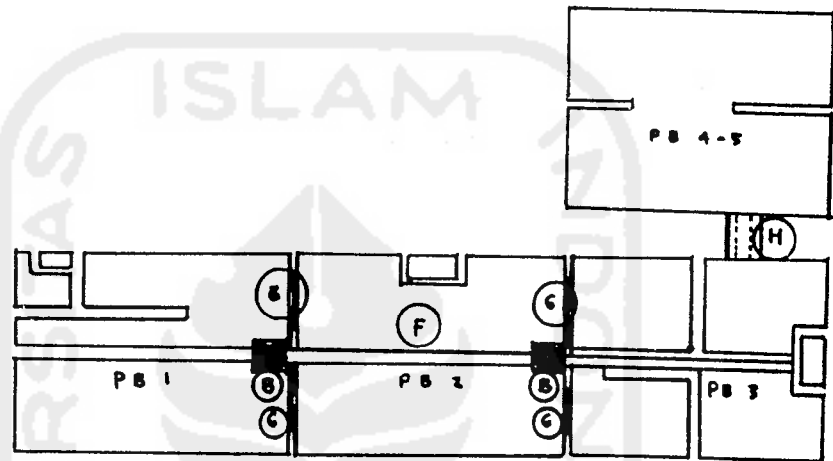
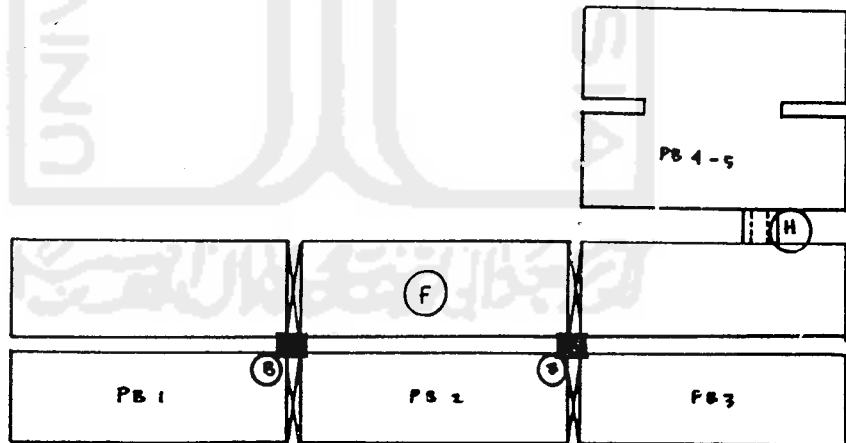


LANTAI 01



LANTAI 02



LANTAI 03

DENAH PASAR BERING HARJO

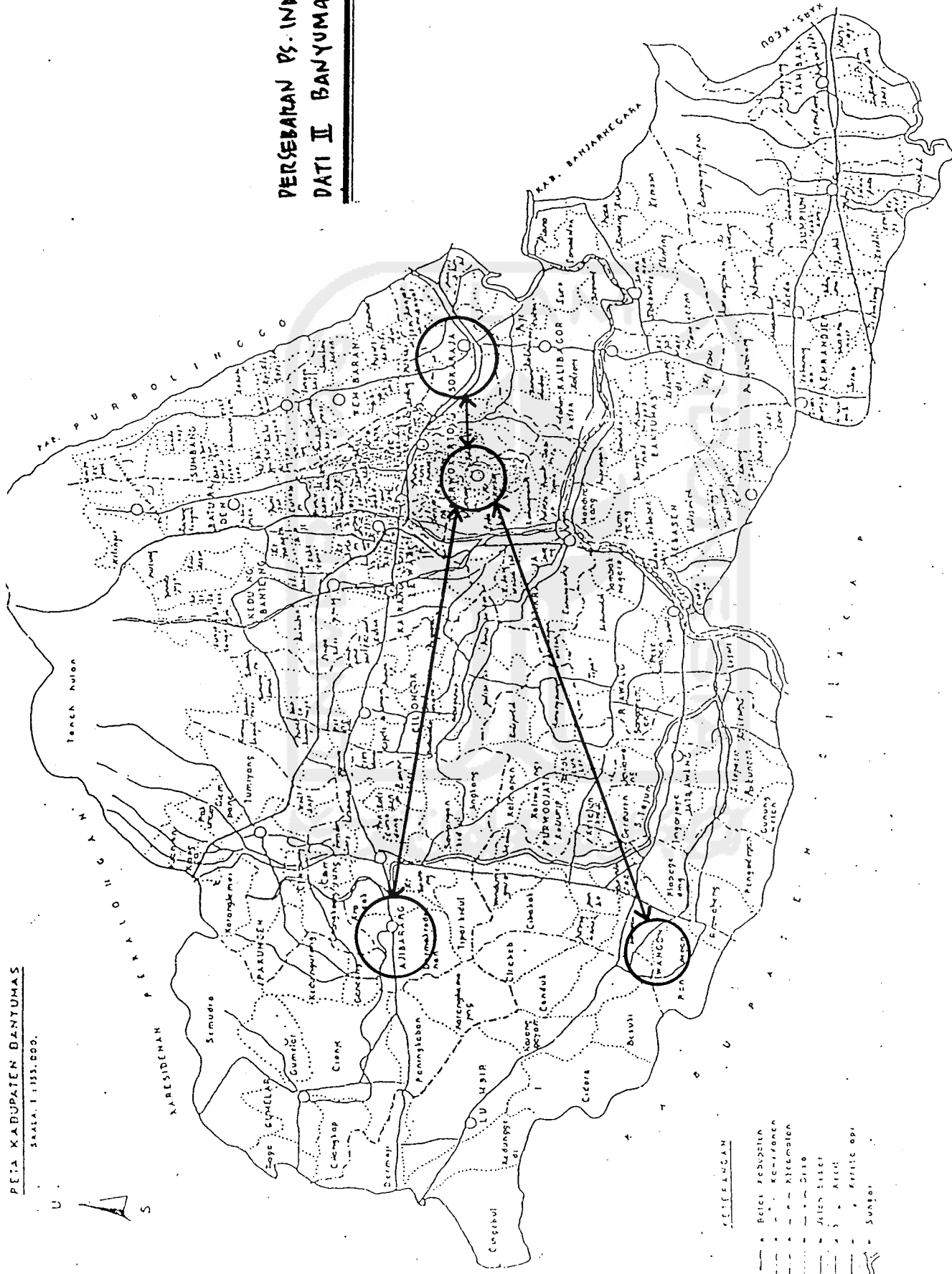
- PB : PASAR BERING HARJO
- A : SIRKULASI VERTIKAL UTAMA
- B : SIRKULASI PENGHUBUNG ANTAR BANGUNAN
- C : AKSES UTAMA
- D : AKSES PEMBAGI

- E : PARKIR SEPEDA MOTOR
- F : PARKIR DI ATAP BANGUNAN
- G : VIDE
- H : JEMBATAN PENGHUBUNG
- I : PARKIR MOTOR / MOBIL

PELA KABUPATEN BANYUMAS
SKALA 1:150.000.



**PERSEBARAN PS. INDUK
DATI II BANYUMAS**



- PEREKAAN**
- A — Batik Pedubelan
 - B — Kembaran
 - C — Kibemalen
 - D — Dilo
 - E — Jelen Batef
 - F — Kibeh
 - G — Kritis Opi
 - H — Sunodi

DI KALISE
SUCIWA
DAG FEET



PEMERINTAH KABUPATEN
DAERAH TINGKAT II BANYUMAS

EVALUASI DAN REVISI
RUTR/KRTRK/RTRK PURWOKERTO

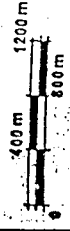
PETA:

RENCANA PENGUNAAN TANAH

LEGENDA :

- : PERUMAHAN KEPADATAN TINGGI
- : PERUMAHAN KEPADATAN SEDANG
- : PERUMAHAN KEPADATAN RENDAH
- : PEMERINTAHAN & BANGUNAN UMUM
- : PERDAGANGAN/JASA
- : PELAYANAN SOSIAL
- : KAWASAN TERBUKA HIJAU
- : KAWASAH CAMPURAN
- : PERGUDANGAN/INDUSTRI
- : OLAH RAGA
- : SEKOLAH POLISI NEGARA (SPN)
- : KUBURAN
- : GARDU INDUK
- : TERMINAL
- : PUSAK INDUK
- : STASIUN

SKALA:



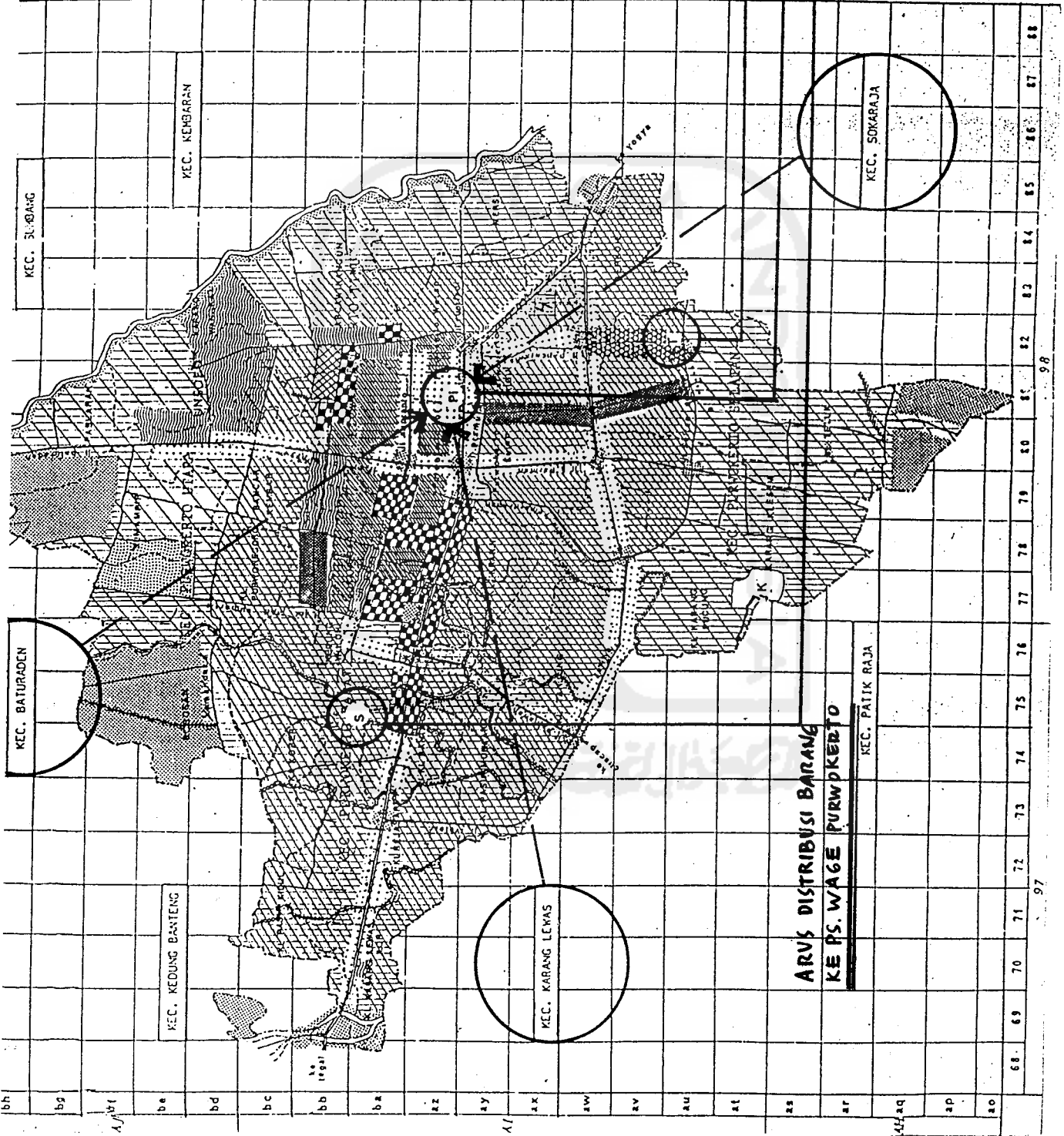
UTARA



NO. PETA P.2-06

SUNDBER:

Tim Penyusun, 1994



ARUS DISTRIBUSI BARANG
KE PS. WAGE PURWOKERTO

KEC. PATIK RAJA

KEC. SOKARAJA

KEC. SL. BARU

KEC. KEMBARAN

KEC. KEDUNG BAHENG

KEC. KARANG LEMAS



PEMERINTAH KABUPATEN
DAERAH TINGKAT II BANTUMAS

EVALUASI DAN REVISI
RUTRK/RDTRK/RTRK PURWOKERTO

PETA

WILAYAH PERENCANAAN
EVALUASI DAN REVISI RDTRK

KETERANGAN

- : BATAS BWK
- : BATAS SUB BWK
- : I-VIII : BWK
- : 1-4 : SUB BWK

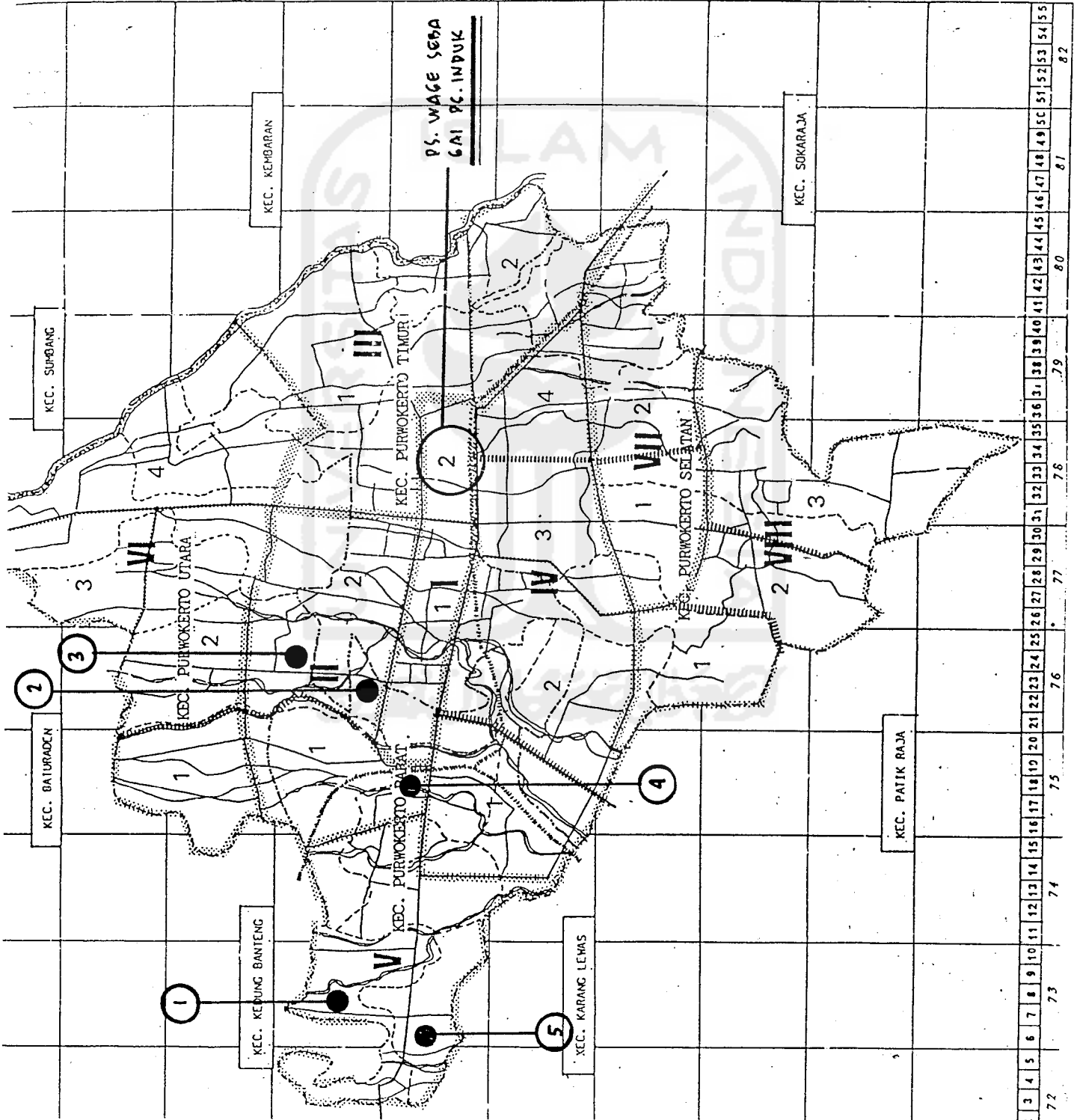
**PERSEBARAN PS. LINGKUNGAN
KOTATAP | PURWOKERTO**

1. PS. PAHING
2. PS. PON UTARA
3. PS. MANIS
4. PS. PON
5. PS. KHUMON

SKALA : 1:20000

 NO. PETA :
 SUBURUTAN :
 UTARA

BAPPEDA TK II BANTUMAS





PEMERINTAH KABUPATEN
DAERAH TINGKAT II BANYUWANG

EVALUASI DAN REVISI
RUTRUK/DIRK/IRK PURWOKERTO

PETA :

RENCANA DAERAH
PELAYANAN SAMPAH

KETERANGAN :

- : DAERAH PELAYANAN
- : TPS
- : TRANSFER DEPO
- : TPA

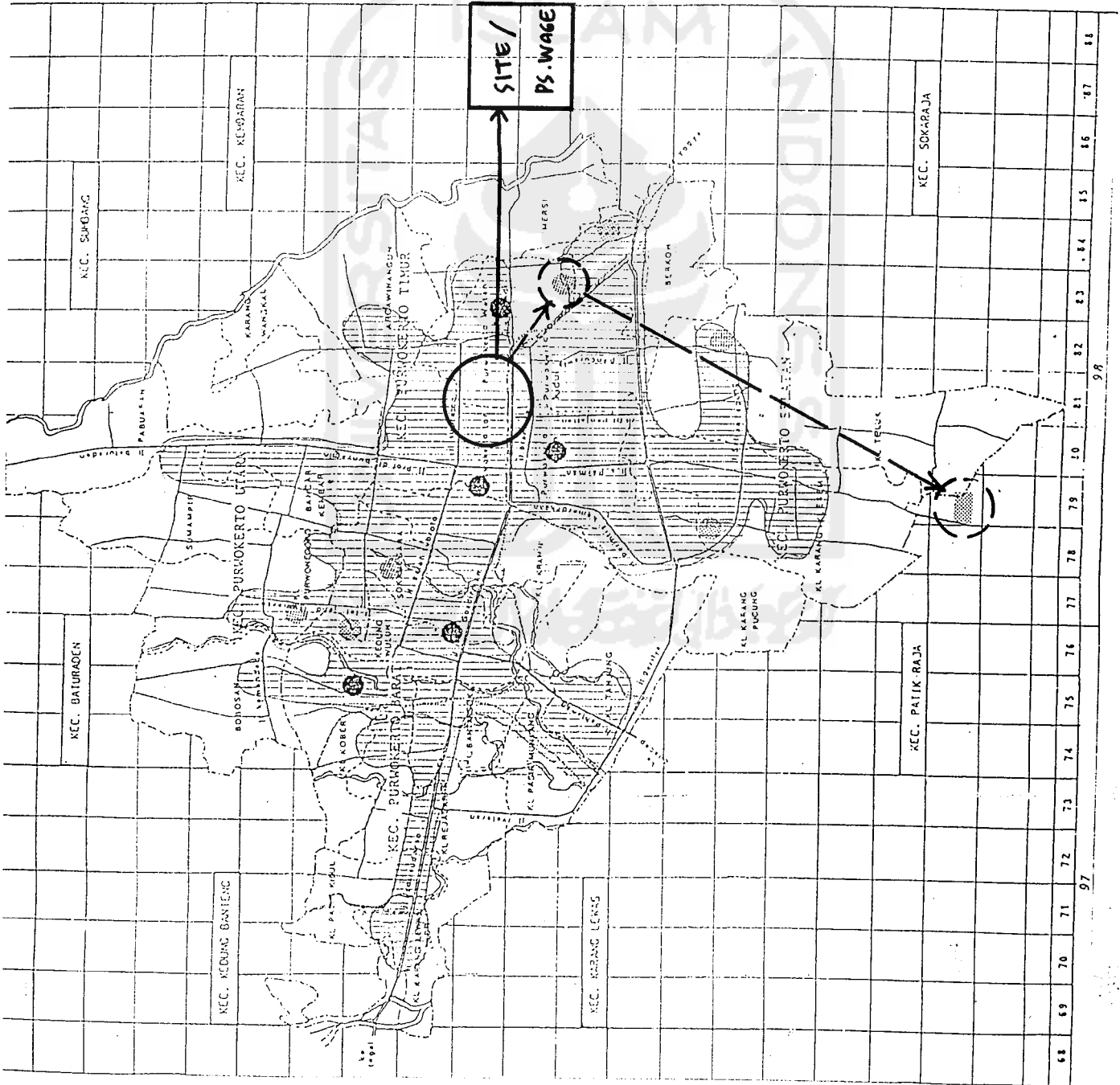
SKALA : 1 : 12500



NO. PETA : P.2-09

SUMBER :

Tim Penyusun, 1994





PEMERINTAH KABUPATEN
DAERAH TINGKAT II BANYUMAS

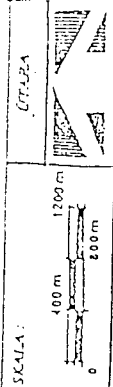
EVALUASI DAN REVISI
RUTIN/DIRK/IRTK PURWOKERTO

PETA :

RENCANA
SISTEM JAR. AIR BERSIH, 2003

KEPERANGAN :

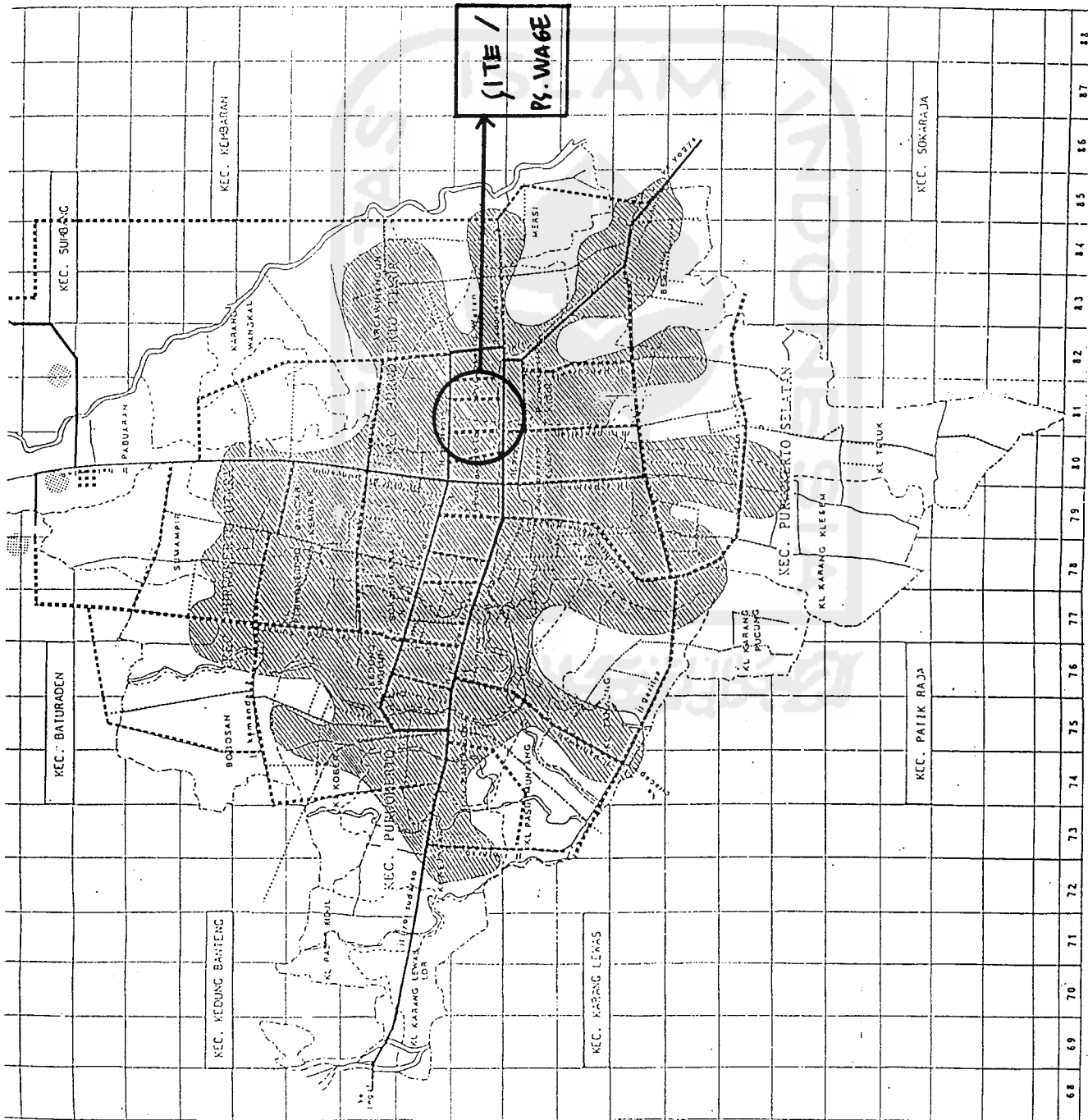
- = Reservoir Air
- = Sumur Dalam PDAM
- = Pipa Induk
- = Pipa Lateral
- = Pipa Distribusi
- = Bron Captering PDAM
- = Kawung Carang
- = Daerah yang akan Terlayani



NO. PETA : P.2-07

SUMBER :

Tim Penyusun, 1994









PEMERINTAH KABUPATEN
DAERAH TINGKAT II BANYUMAS

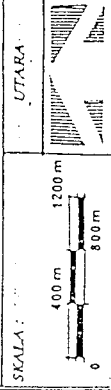
EVALUASI DAN REVISI
RUTUK/RTK/RTRK PURWOKERTO

PETA :

RENCANA
JARINGAN DRAINASE KOTA

KETERANGAN :

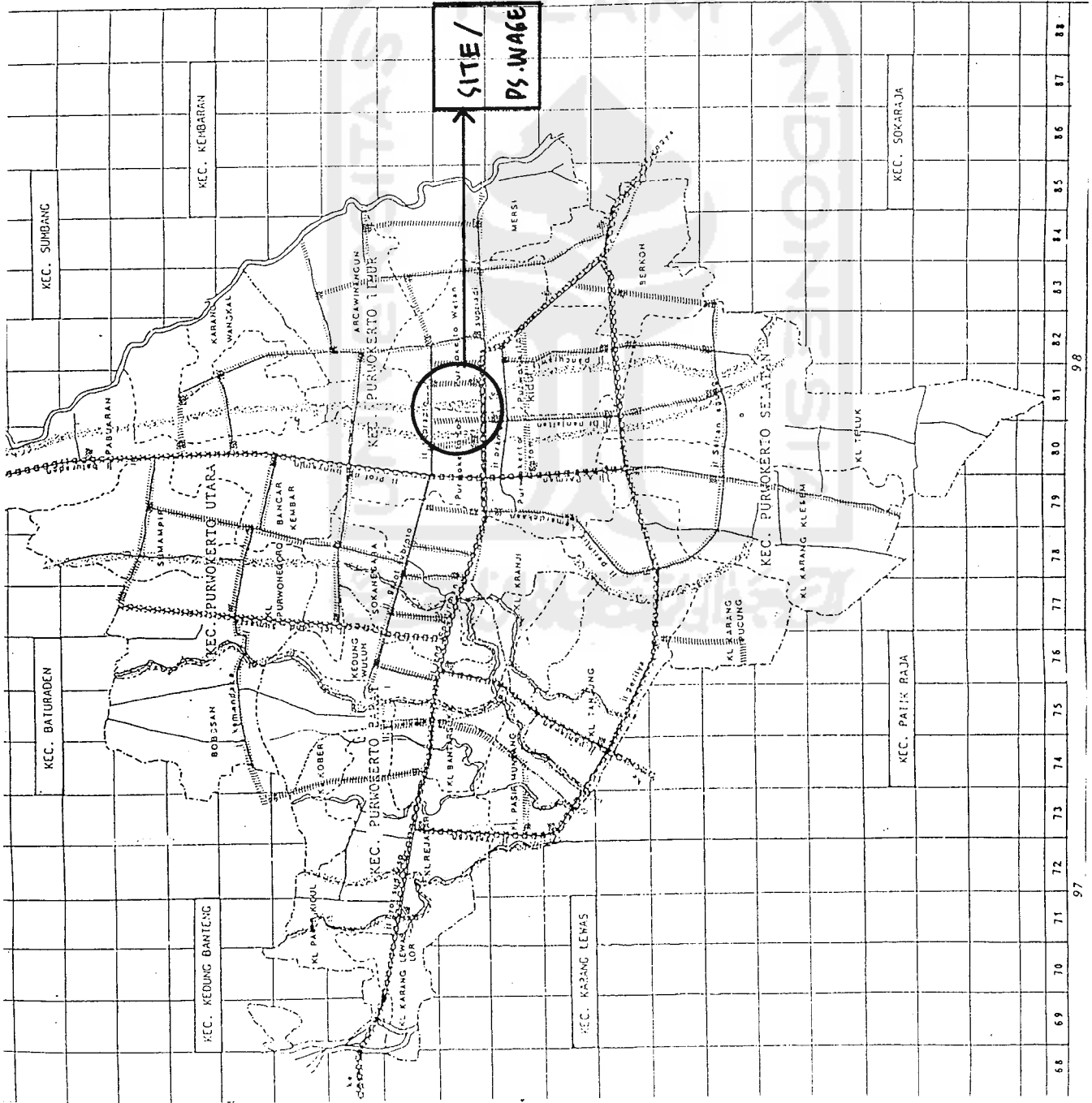
-  = Saluran Pembuangan Primer
-  = Saluran Pembuangan Sekunder
-  = Lubang Pemertiksaan
-  = Saluran Drainase



NO. PETA : P. 2-C8

SUMBER :

Tim Penyusun, 1994





PEMERINTAH KABUPATEN
DAERAH TINGKAT II BANYUMAS
EVALUASI DAN REVISI
RUTRKR/DIRKR/TRK PURWOKERTO

RENCANA JARINGAN LISTRIK
TAHUN 2003

KETERANGAN :

- = Gardu Induk
- = Gardu Transformasi
- = Jar. Tegangan Tinggi 150 KVA
- = Jar. Tegangan Tinggi 30 KVA
- = Jar. Tegangan Menengah 20 KVA
- = Jar. Tegangan Rendah 20 KVA

SKALA : 1/TAJAK
400 m 1200 m
0 800 m
NO. PETA : P-2-16
SUMBER :

Tim Penyusun, 1994

