

**EVALUASI DAN REVISI
RENCANA UMUM TATA RUANG KOTA
KOTAJADYA DATI II TEGAL**


PEMBAGIAN BWK

KETERANGAN :

- Sungai
- Kawasan Hijau
- Batas Kotamadya
- Batas Kecamatan
- Batas Desa/Kelurahan
- Kantor Kecamatan
- Kantor Desa/Kelurahan
- Jalan Kertis A/B
- Jalan Arteri Primer
- Rencana Jalan Arteri Primer
- Jalan Arteri Sekunder
- Rencana Jalan Arteri Sekunder
- Jalan Kolektor Istisna'
- Rencana Jalan Kolektor Istisna'
- Rencana Jalan Lokal
- Nama BWK
- Batas Pembagian BWK

STUDI DAN REVISI

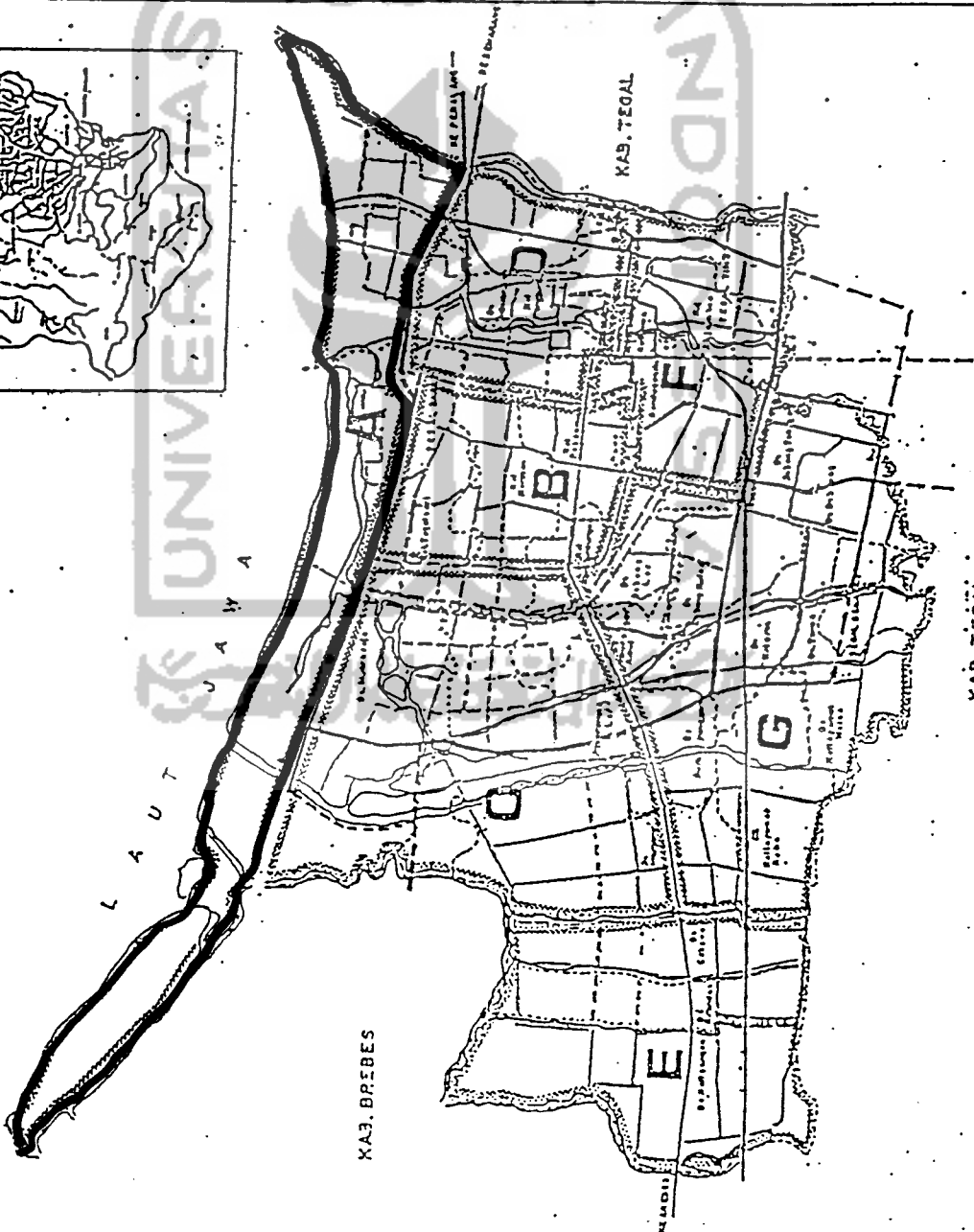
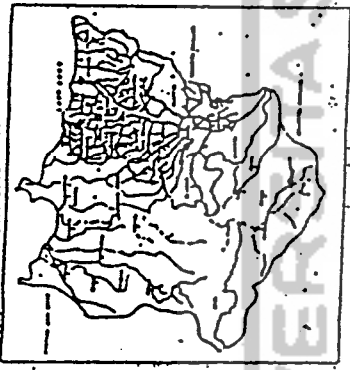
DIGAMBAR :	
DIREKSI :	
OKSETANS :	
OKSETUJUI :	
TANGGAL :	NO. PROYEK : JAL. LEMBAR : NO. RANGKAIAN :
	3,4



**PEMERINTAH KOTAJADYA
DAERAH TINGKAT II
TEGAL**



PEPA ORIENTASI



KAB. BREBES

KAB. TEGAL

KAB. TEGAL

