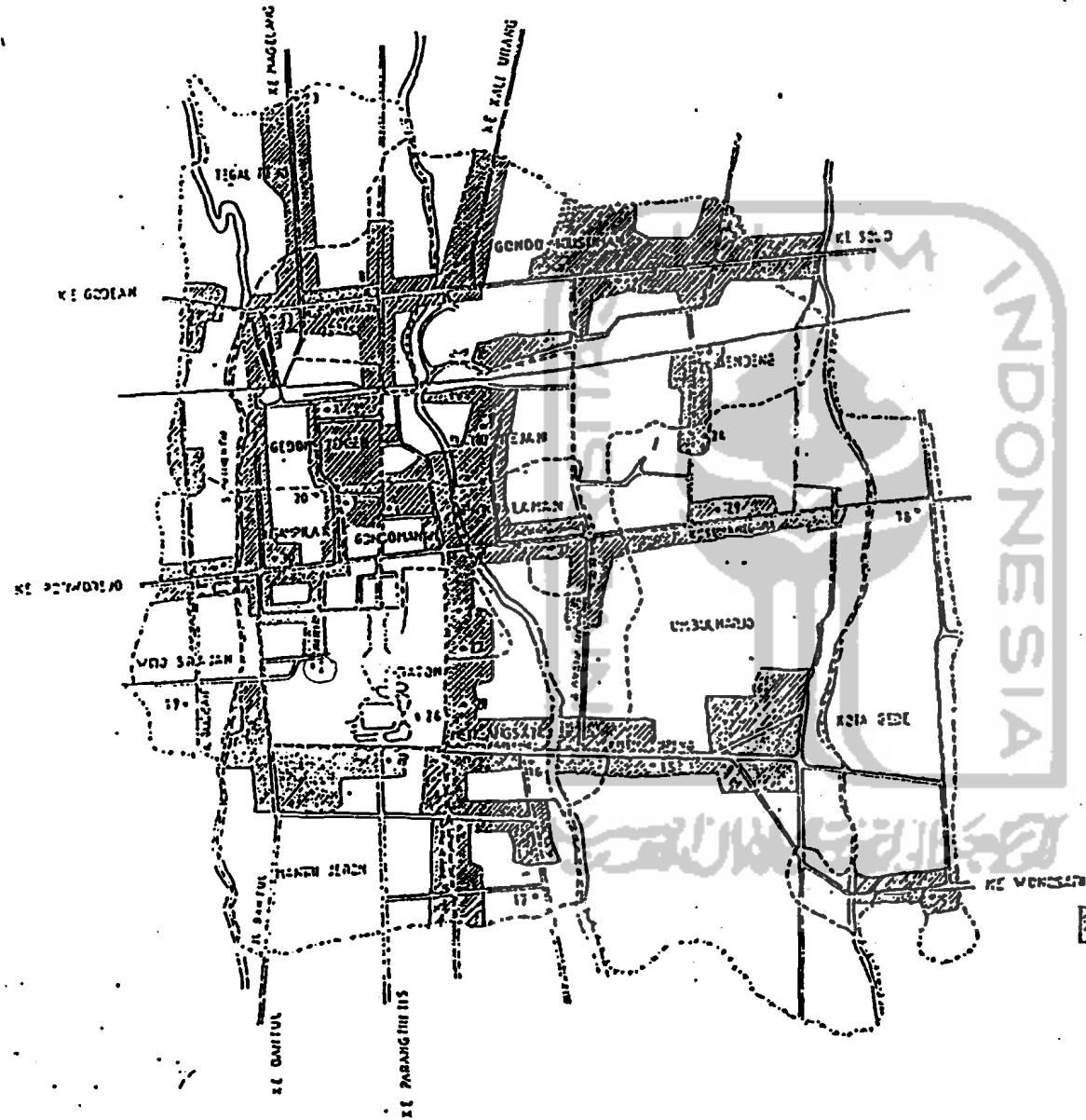



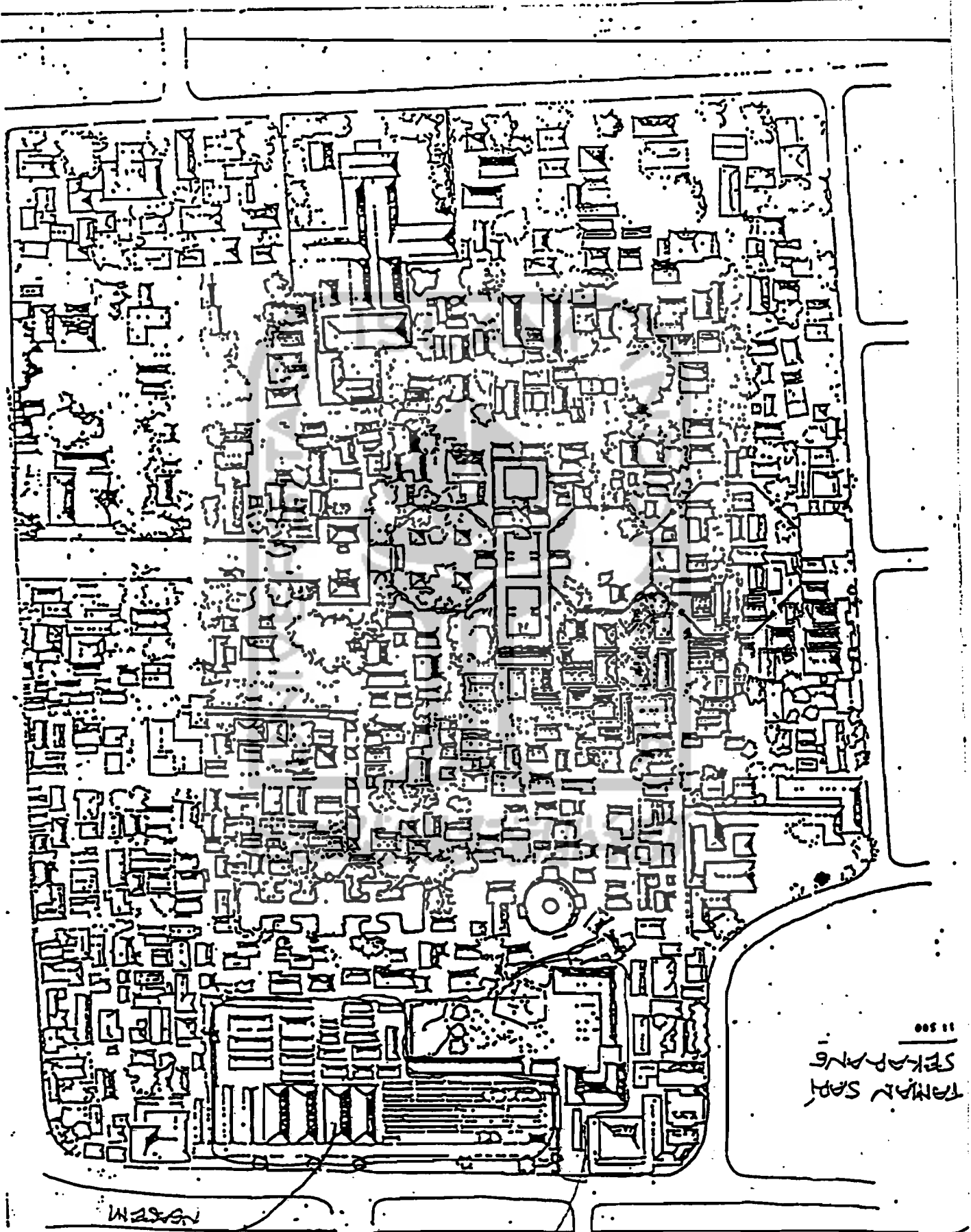
# PETA LOKASI PASAR DI KODYA YOGYAKARTA



1. BEKINGHARJO
2. NGASEM
3. DEMANGAN
4. TERRAN
5. KOTA GEDE
6. SERANGAN
7. PATHUK
8. KRANGGAN
9. LEMPUYANGAN
10. SENTUL
11. PRAYINOTAMAN
12. REKSONEGARAN
13. PINGIT
14. KEMBANG
15. TUNJANG SARI
16. CIPTOMULYO
17. KARANG KAJEN
18. GEDONGKUNING
19. LEGI
20. SENEN
21. PUJOKUSUMAN
22. GADING
23. KARANGWARU
24. SANGGRAHAN
25. GENDENG
25. NGADIKUSUMAN
27. SAWO
28. LEDOK GANDOMANAN
29. SEMAKI
30. SURYOSRANTAN

 : PERDAGANGAN (KOTA KODYA OF 11  
YOGYAKARTA TAHUN 1972 - 2010)





TAMAN SARI  
SEKAPANG  
11 500

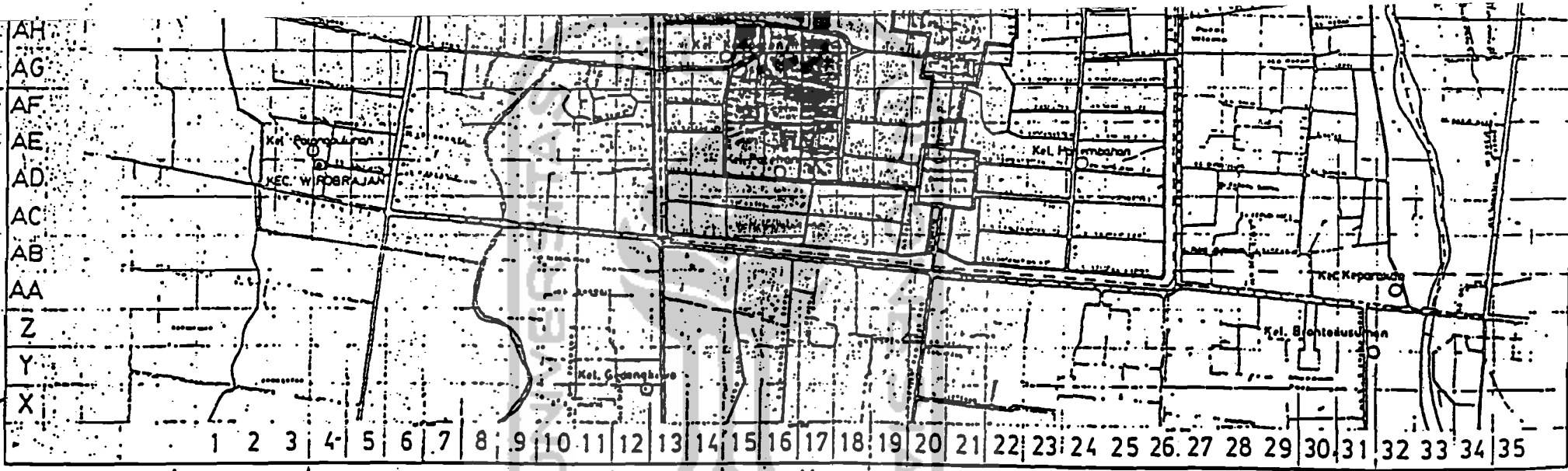
WASAM

Passar

→ PES. LINA

→ PES. LINA

3.11



PÉMERINTAH KOTAMADYA DAERAH TINGKAT II YOGYAKARTA  
**RENCANA DETIL TATA RUANG KOTA**

PETA: RENCANA PEMANFAATAN LAHAN

LEGENDA

- ZONA INDUSTRI
- ZONA PERDAGANGAN
- ZONA RESIDENSI
- ZONA PERTANIAN
- ZONA LINDUNG
- ZONA LAIN-LAIN

- ZONA PERDAGANGAN
- ZONA RESIDENSI
- ZONA RESIDENSI
- ZONA RESIDENSI
- ZONA RESIDENSI
- ZONA RESIDENSI

- ZONA RESIDENSI
- ZONA RESIDENSI
- ZONA RESIDENSI
- ZONA RESIDENSI
- ZONA RESIDENSI
- ZONA RESIDENSI

PETA DASAR		TEMATIK
		INDEX
KODE	EMBAR	
R-2		

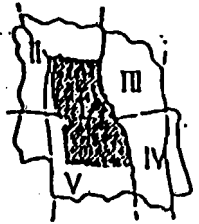
# RENCANA DETAIL TATA RUANG KOTA YOGYAKARTA








JUDUL PETA

RENCANA SALURAN AIR KOTOR DAN  
AIR HUJAN

LEGENDA

-  BATAS KOTA
-  BATAS BAGIAN WILAYAH KOTA



-  INDUK SALURAN AIR KOTOR
-  SALURAN AIR KOTOR
-  SALURAN PENGGELONTOR
-  SALURAN AIR HUJAN LAMA
-  SALURAN AIR HUJAN BARU
-  ARAH ALIRAN
-  TREAT MENT

sumber:

DIGAMBAR	
DIPERIKSA	
DIKETAHUI	
DISETUJUI	

0 300



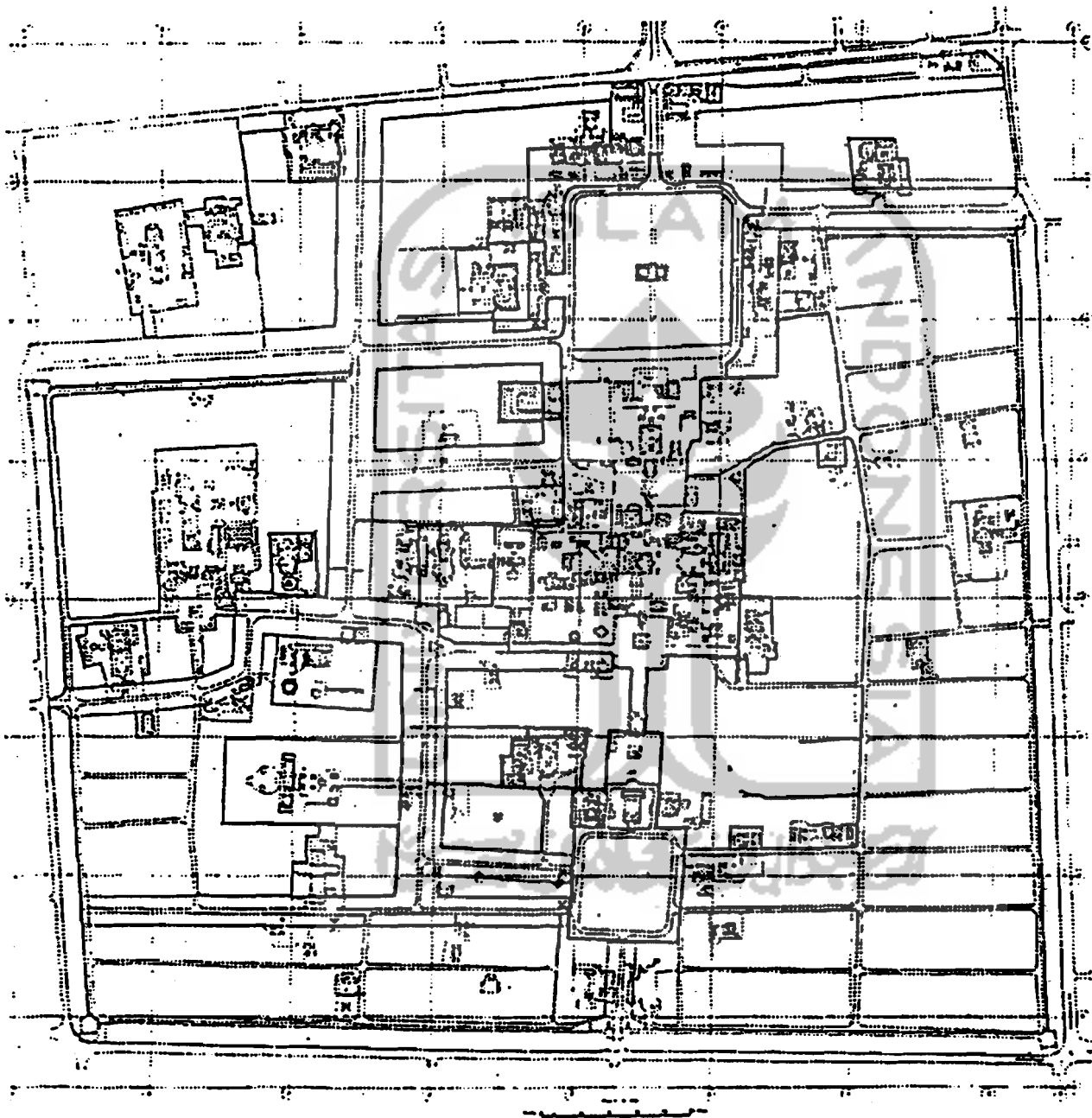

KODE

R-11



PEMERINTAH  
KOTAMADYA DATI II  
YOGYAKARTA





KAWASAN KHUSUS KERATON  
KOTAMADYA DAERAH TINGKAT II YOGYAKARTA  
1993 - 1994