



Lampiran

Gambar 1. Peta Kota Madya Yogyakarta

Gambar 2. Peta Rencana Tata Guna Tanah

Gambar 3. Peta Situasi Shopping Center

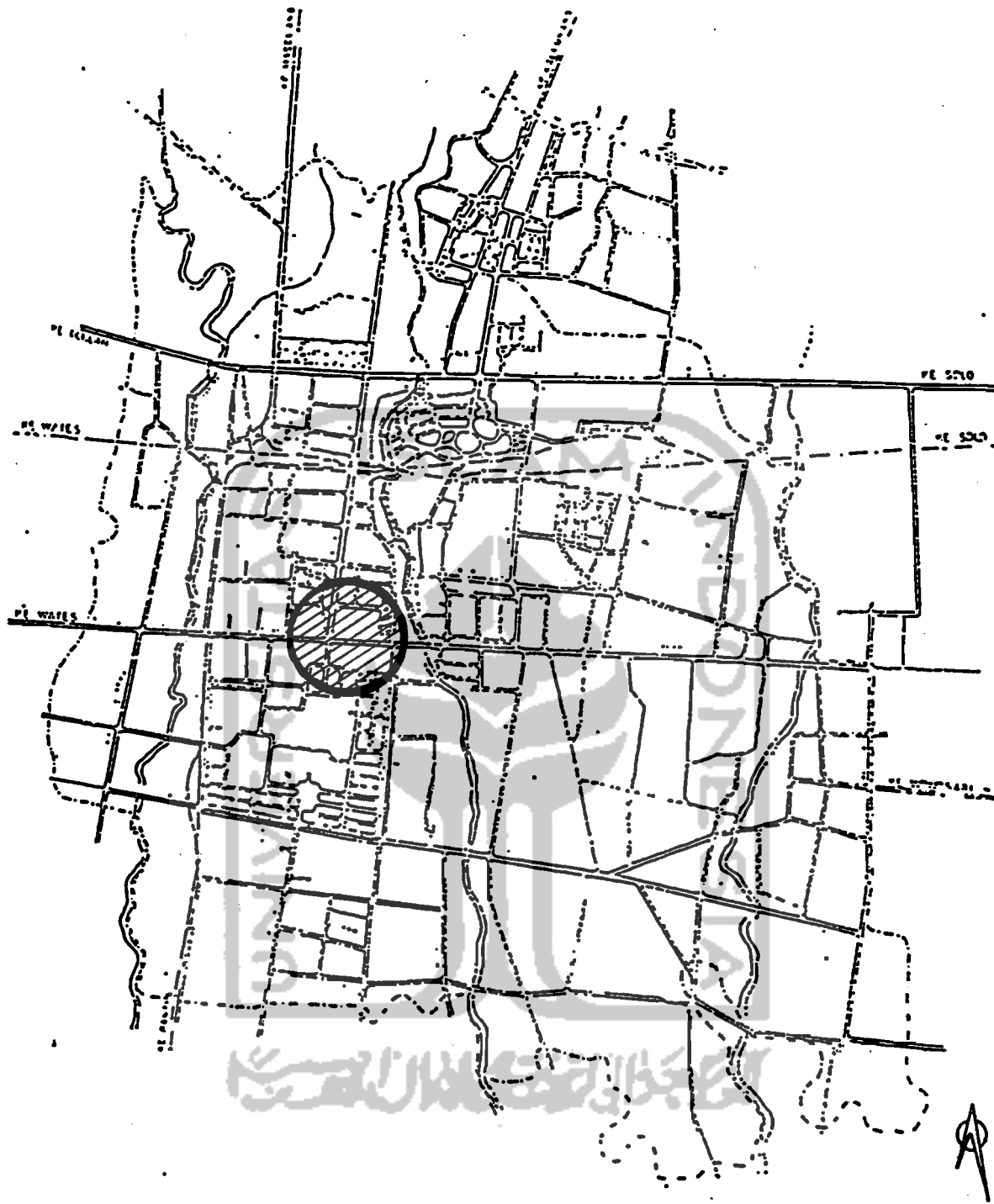
Gambar 4. Kawasan Studi dalam Skala Kota

Gambar 5. Kawasan Studi dalam Kawasan Malioboro - Keraton

Gambar 6. Delineasi Kawasan Studi

Gambar 7. Beberapa Bangunan Historik di Sekitar Kawasan Studi

Gambar 8. Kawasan Studi dan Elemen-elemen yang Perlu Dicermati



KOTA MADYA YOGYAKARTA

PETA : ORIENTASI KAWASAN MALIOBORO

1 : 50000

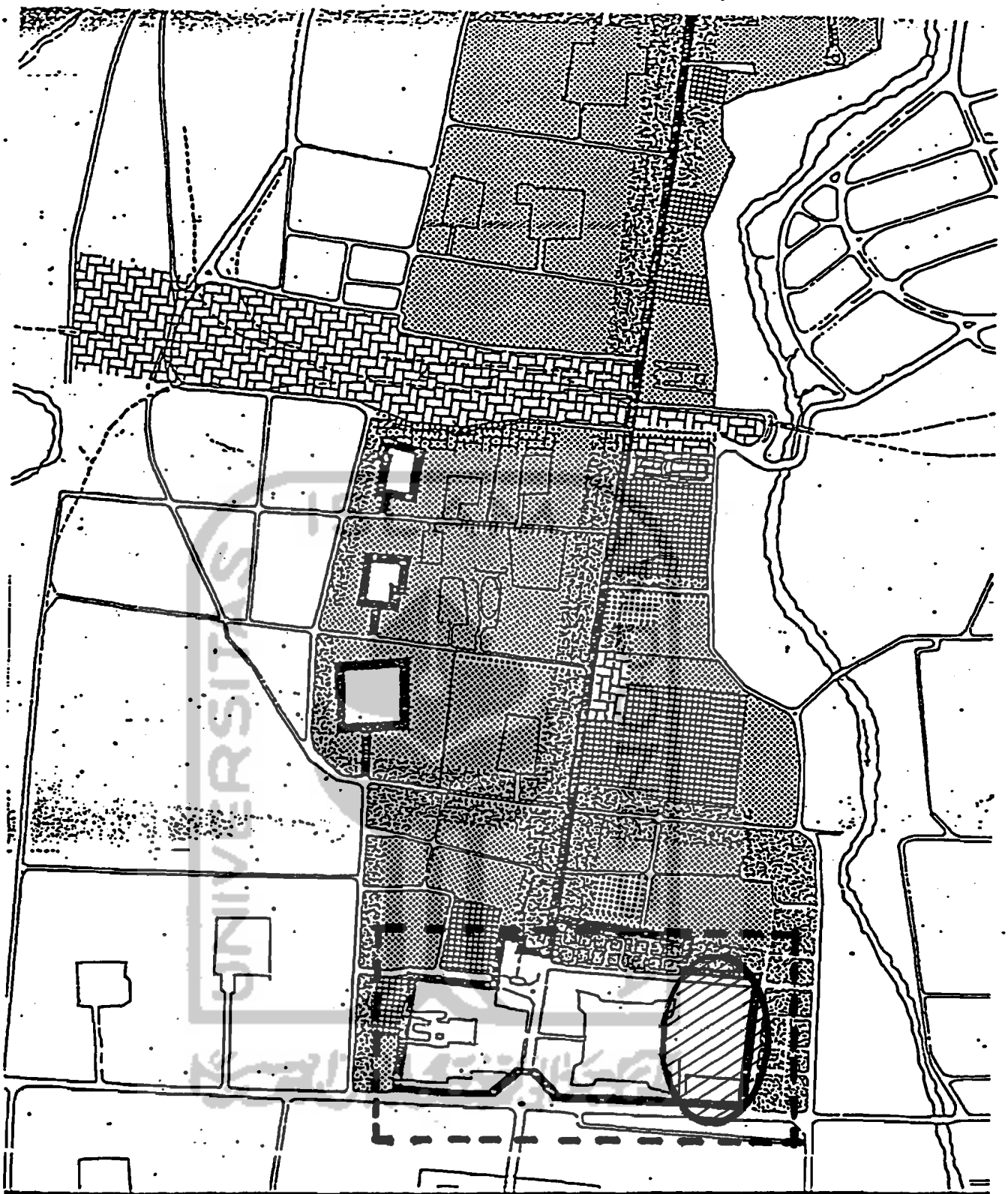
 Batas Kawasan Malioboro.

KODE

M	KM
1	23

Gambar 1. Peta Kota Madya Yogyakarta

Sumber : Rancangan Laporan Akhir Kawasan Studi Cagar Budaya,



KAWASAN MALIOBORO

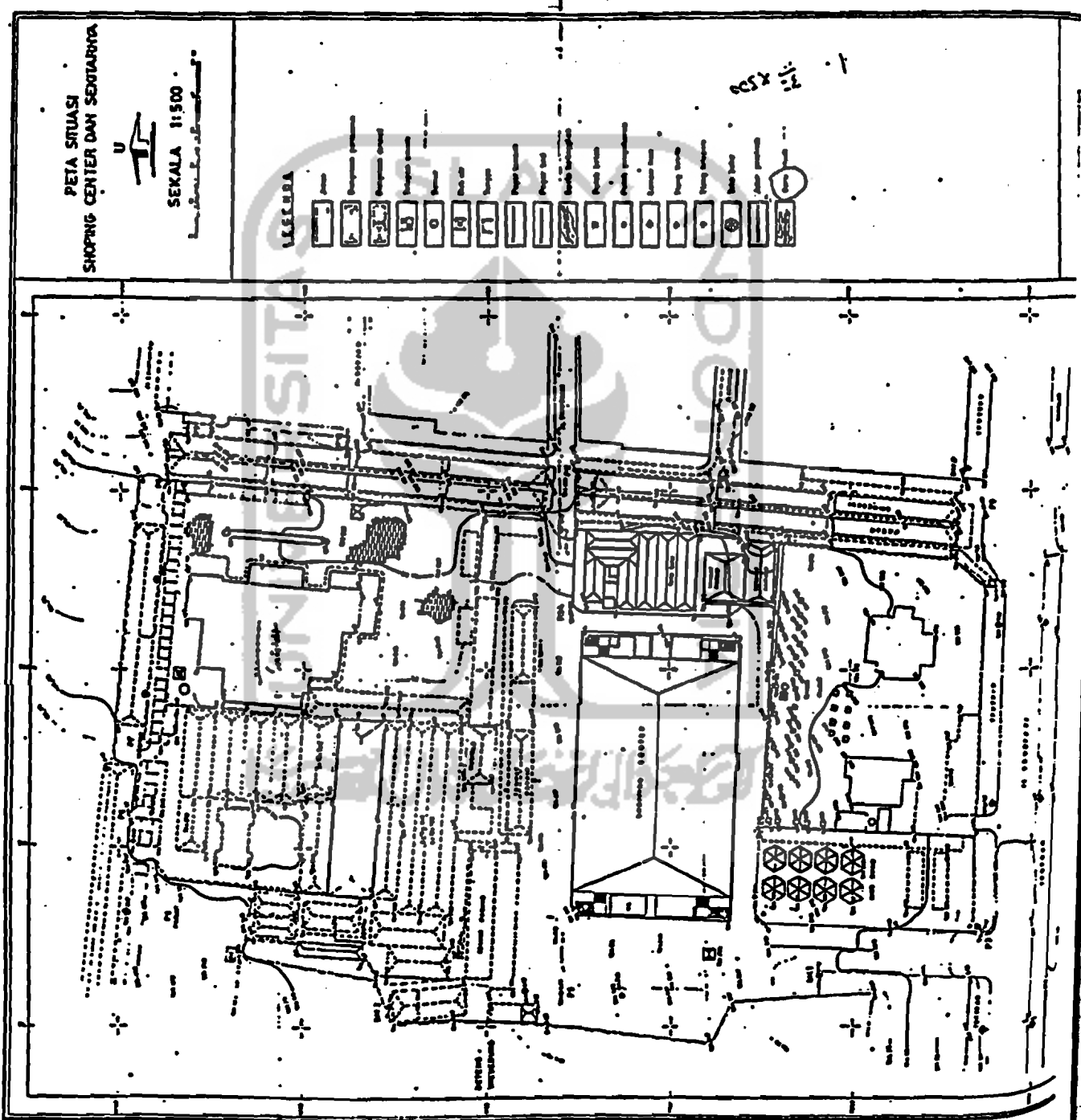
PETA RENCANA TATA GUNA TANAH

- | | | | |
|--|--------------------------|--|---|
| | SUB KAWASAN KEBUDAYAAN | | SUB KAWASAN PEMUKIMAN. |
| | SUB KAWASAN PERKANTORAN | | SUB KAWASAN PERHUBUNGAN DAN PARIWISATA. |
| | SUB KAWASAN PERBELANJAAN | | |

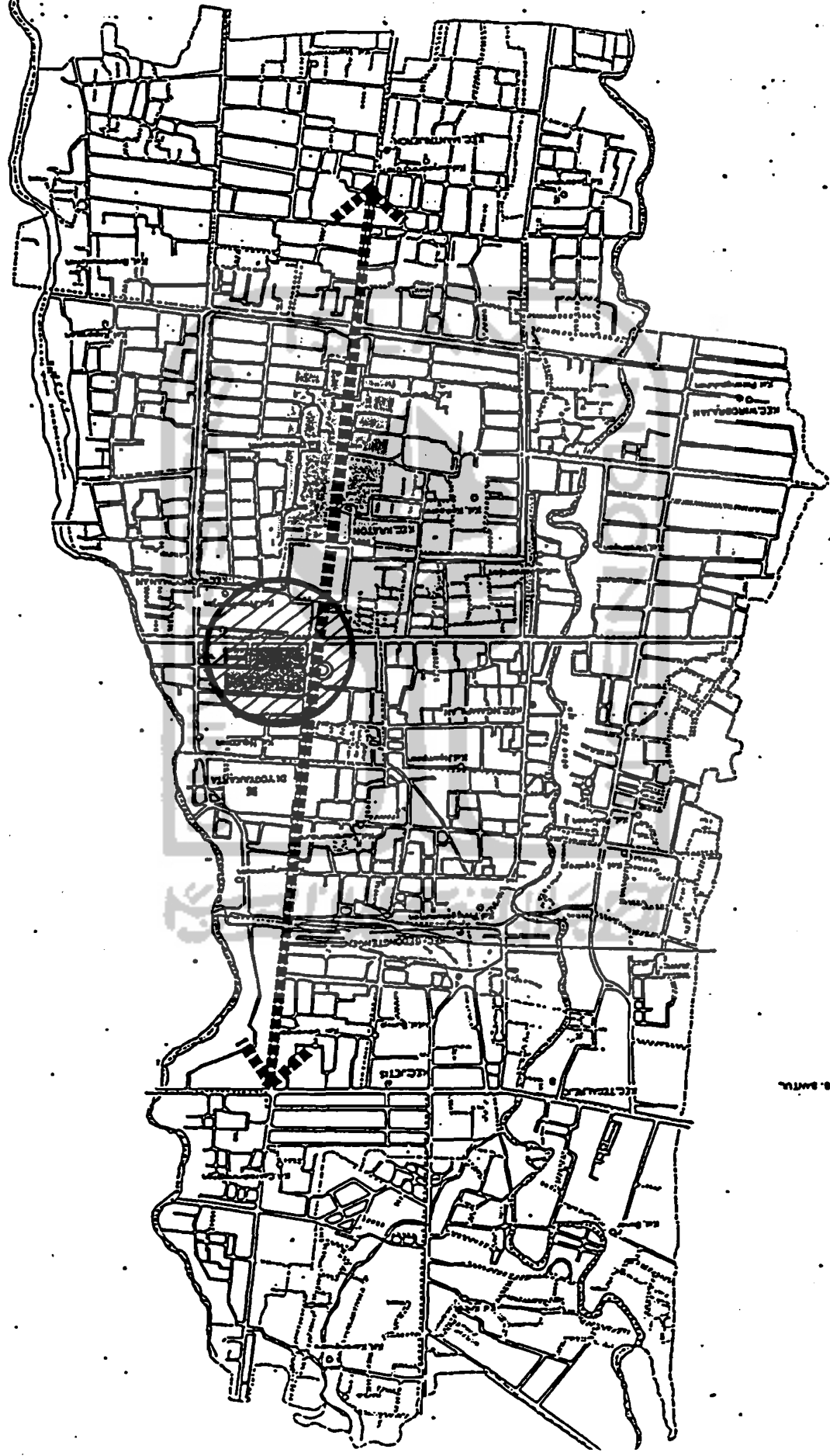
Gambar 2. Peta Rencana Tata Guna Tanah

Sumber : Rancangan Laporan Akhir Kawasan Studi Cagar Budaya,
Kerta Gana, 1993.

Gambar 3. Peta Situasi Shopping Center
 Sumber : Rancangan Laporan Akhir Kawasan Studi Cagar Budaya,
 Kerta Gama, 1993.



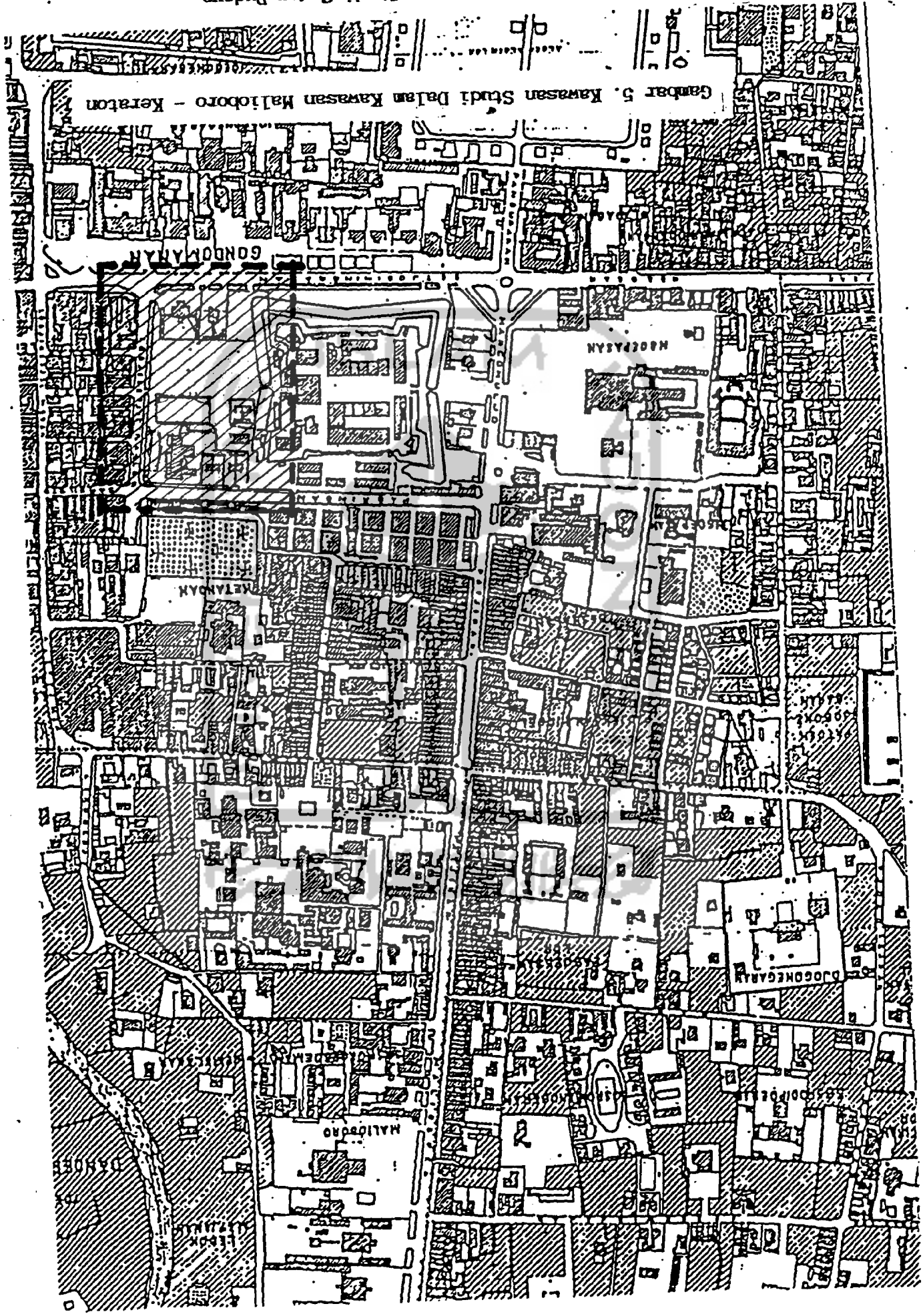
Gambar 4. Kawasan Studi Dalam Skala Kota
Sumber : Rancangan Laporan Akhir Kawasan Studi Cagar Budaya,
Kerta Gama, 1993.



LAB. BAHU

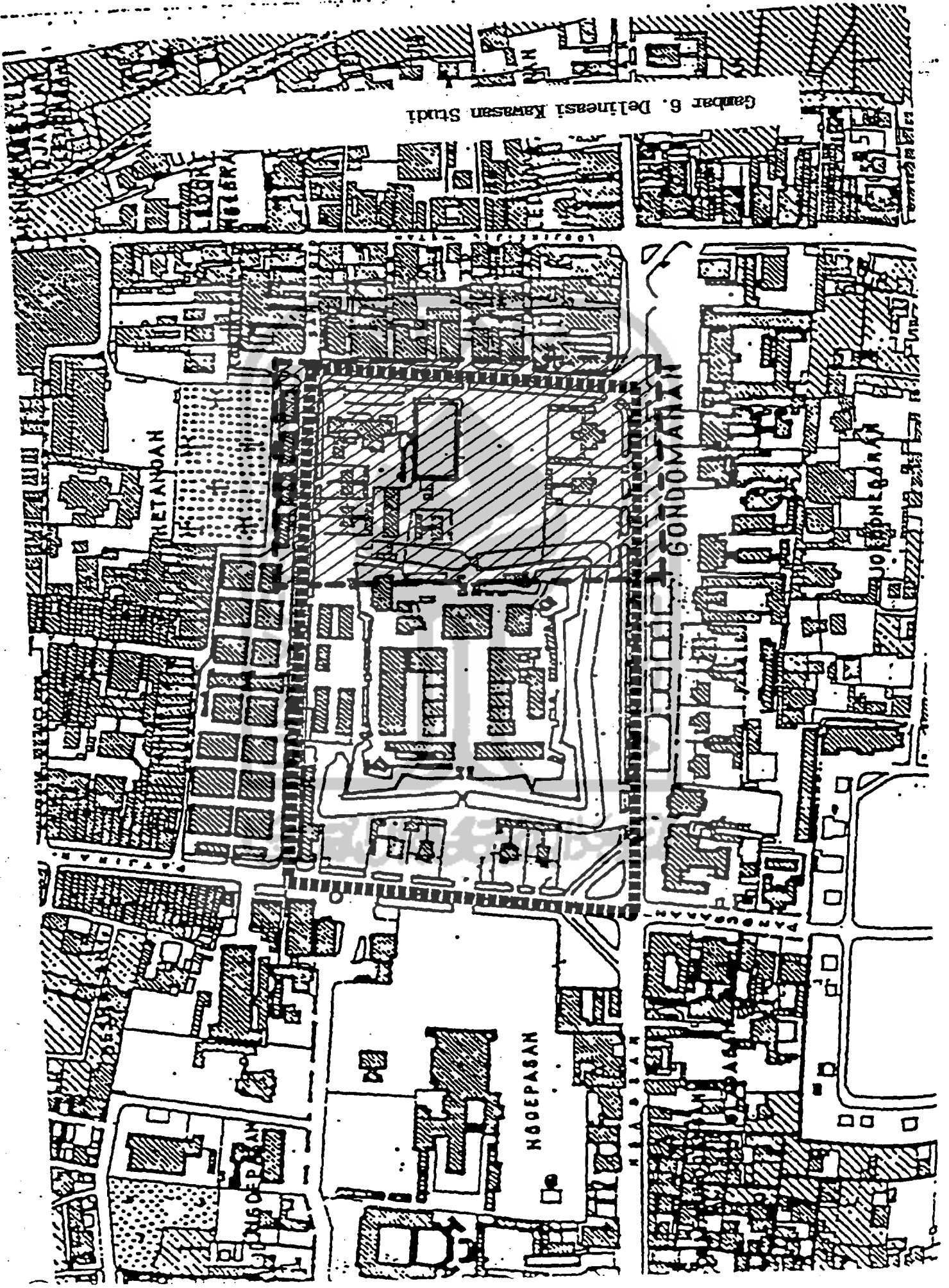
43

Sumber : Rancangan Laporan Akhir Kawasan Studi Cagar Budaya,
Kerta Gama, 1993.




Gambar 5. Kawasan Studi Dalam Kawasan Haliboro - Keraton

Sumber : Rancangan Laporan Akhir Kawasan Studi Cagar Budaya,
Kerta Gana, 1993.



Gambar 6. Delinasi Kawasan Studi



Gambar 7. Beberapa Bangunan Historik di Sekitar Kawasan Studi
Sumber : Rancangan Laporan Akhir Kawasan Studi Cagar Budaya,
Kerta Gana, 1993.

Sumber : Rancangan Laporan Akhir Kawasan Studi Cagar Budaya,
Kerta Gana, 1993.

Gambar 8. Kawasan Studi dan Elemen-elemen yang Perlu Dicermati

