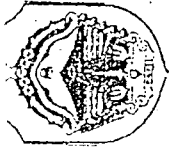




LAMPIRAN



PEMERINTAH
KABUPATEN DAERAH TINGKAT II
PATI

PROYEK

RENCANA TATA RUANG KAWASAN PANTAI
KECAMATAN MARGOYOSO DAN
KECAMATAN JUWANA
KABUPATEN DATI II PATI


PETA

ORIENTASI WILAYAH PERENCANAAN
TERHADAP WILAYAH KABUPATEN

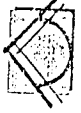
LEGENDA

- Batas Kabupaten
- Batas Kecamatan
- Wilayah Administrasi Kecamatan Juwana
- Pusat Kabupaten
- Pusat Kecamatan
- Jalan Propinsi
- Jalan Kabupaten
- Sungai

SKALA



UTARA

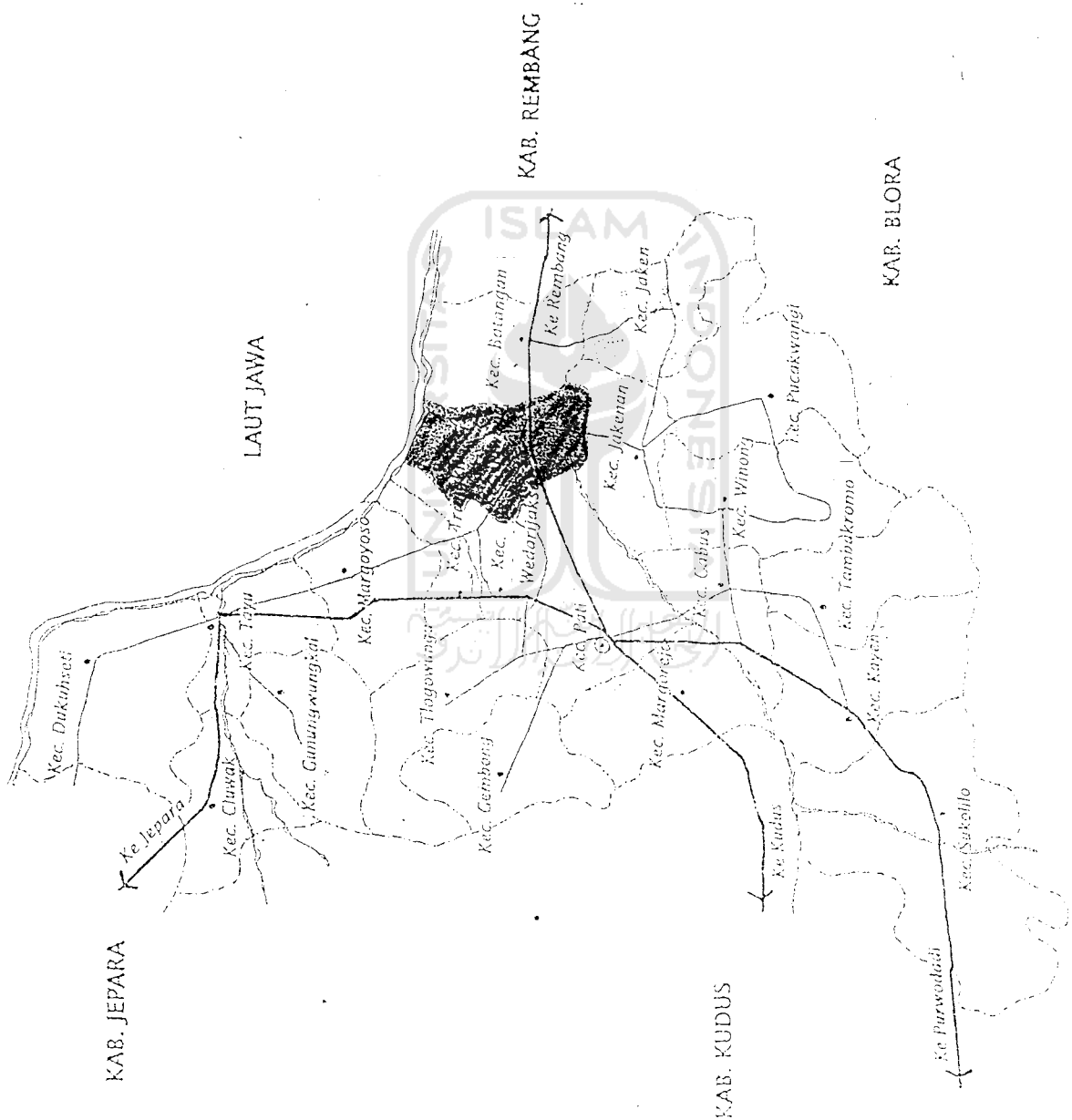


SUMBER

Data Pokok

KODE PETA

PH III.02



KAB. JEPARA

LAUT JAWA

KAB. REMBANG

KAB. BLORA

KAB. KUDUS





KAB. GROBOGAN

EVALUASI DAN REVISI
RENCANA UMUM TATA RUANG KOTA
(RUTK)
RENCANA DETAIL TATA RUANG KOTA
(RDTK)
IBUKOTA KECAMATAN JUVANA
TAFUN 1989/1990 - 2009/2010

PETA

RENCANA
SISTEM JARINGAN
AIR BERSIH

KETERANGAN

-  Rencana Jaringan Pipa Ø 10'
-  Rencana Jaringan Pipa Ø 6'
-  Rencana Jaringan Pipa Ø 3'
-  Rencana Jaringan Pipa Ø 2'

UTARA

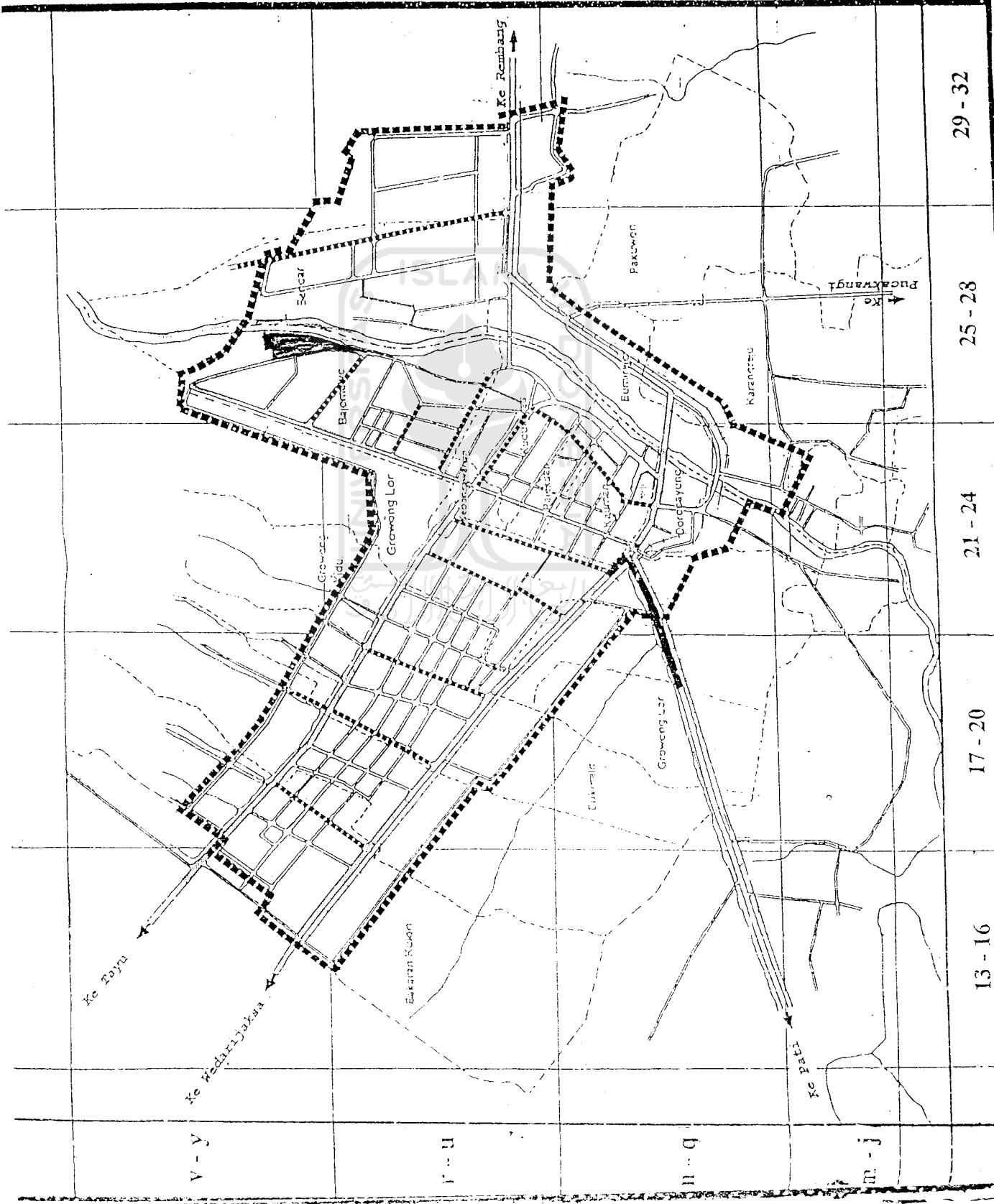


GEMBAR

V-6



SUMBER



29 - 32

25 - 28

21 - 24

17 - 20

13 - 16

PATI

EVALUASI DAN REVISI
RENCANA UMUM TATA RUANG KOTA
(RUTRK)
RENCANA DETAIL TATA RUANG KOTA
(RDTRK)
IBUKOTA KECAMATAN JURANA
TAHUN 1989/1990 - 2009/2010

PETA

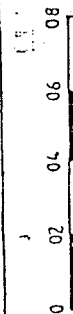
RENCANA
PENGELOLAAN SAMPAH

KETERANGAN



Container Sampah

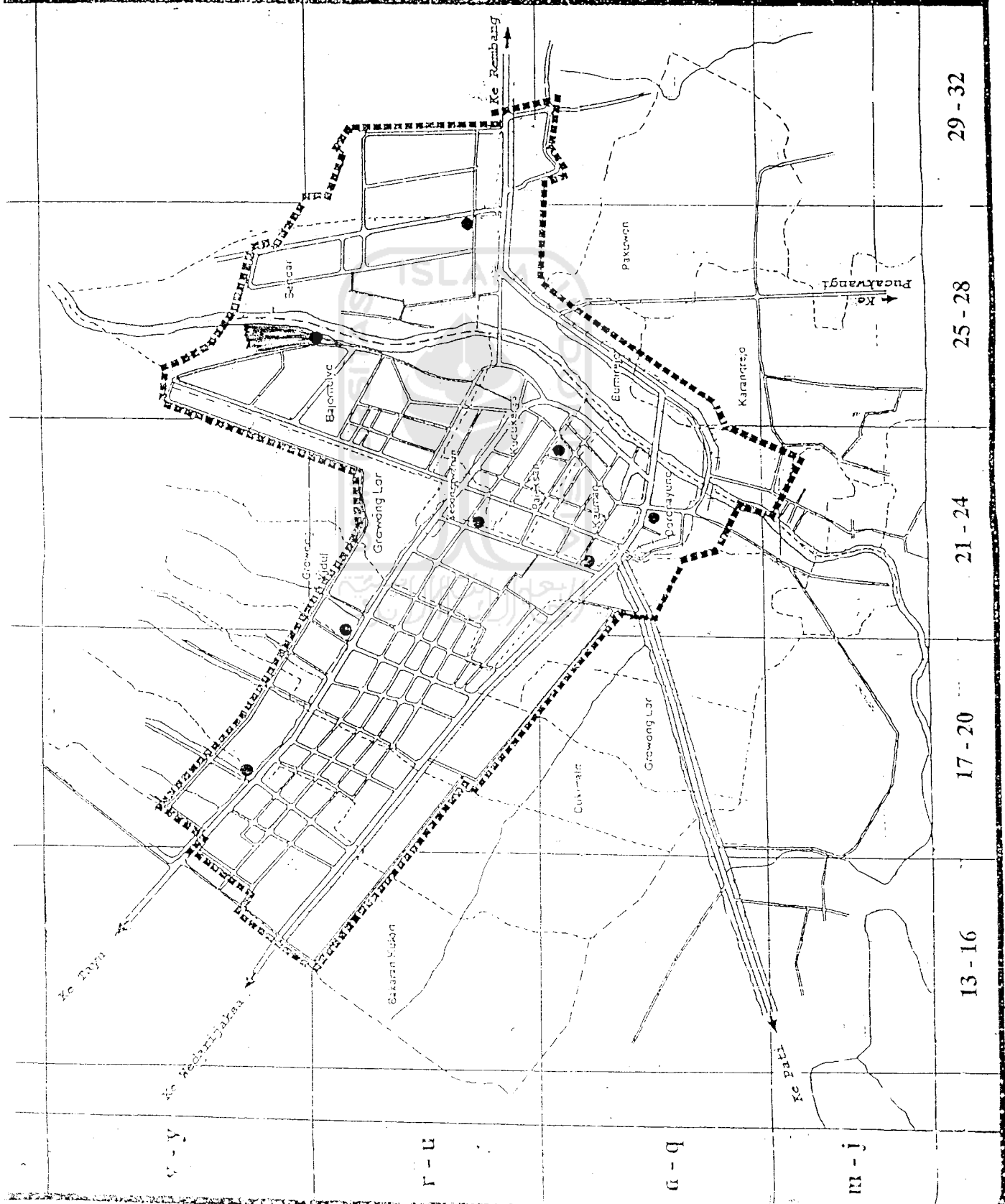
UTARA



GAMBAR

SUMBER

V-8



KEPADATAN BANGUNAN

KETERANGAN

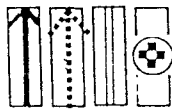
KALAH

EVALUASI DAN REVISI
RENCANA UMUM TATA RANGKANG KOTA
(RUTREK)
RENCANA DETAIL TATA RANGKANG KOTA
(RDTREK)
IBUKOTA KECAMATAN JUVANA
TAHUN 1989/1990 - 2009/2010

PETA

RENCANA
SISTEM PEMBUANGAN
AIR HUJAN

KETERANGAN



UTARA



GAMBAR

SUMBER

V-9

