

LAMPIRAN



**Rencana Umum Tata Ruang Kota
Dengan Kedalaman Materi
Rencana Detail Tata Ruang Kota**

Peta:
RENCANA PEMBAGIAN
BWK DAN SUB BWK

Keterangan

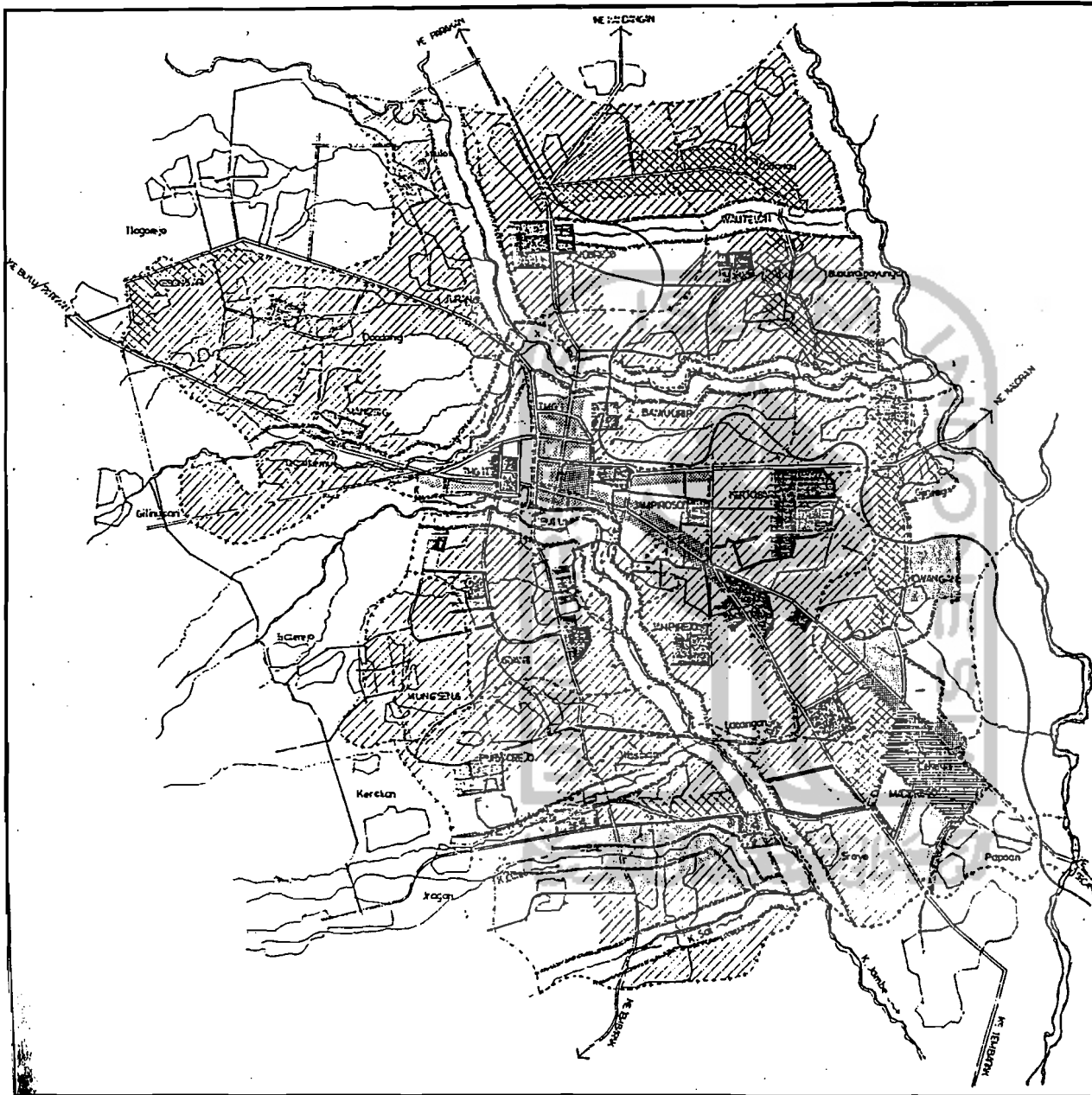
- BATAS BWK A (PUSAT)
- BATAS BWK B
- BATAS BWK C
- BATAS BWK D
- BATAS SUB BWK
- PUSAT KOTA, BWK, SUB BWK
- PUSAT BWK
- PUSAT SUB BWK
- JARINGAN JALAN

skala		no peta
1:25000		10

digambar	
diperiksa	
disetujui	

















**PEMERINTAH KAB
DATI II
TEMANGGUNG**




**Rencana Umum Tata Ruang Kota
 Dengan Kedalaman Materi
 Rencana Detail Tata Ruang Kota**

**Peta : RENCANA
 TATAGUNA TANAH
 KOTA TEMANGGUNG**

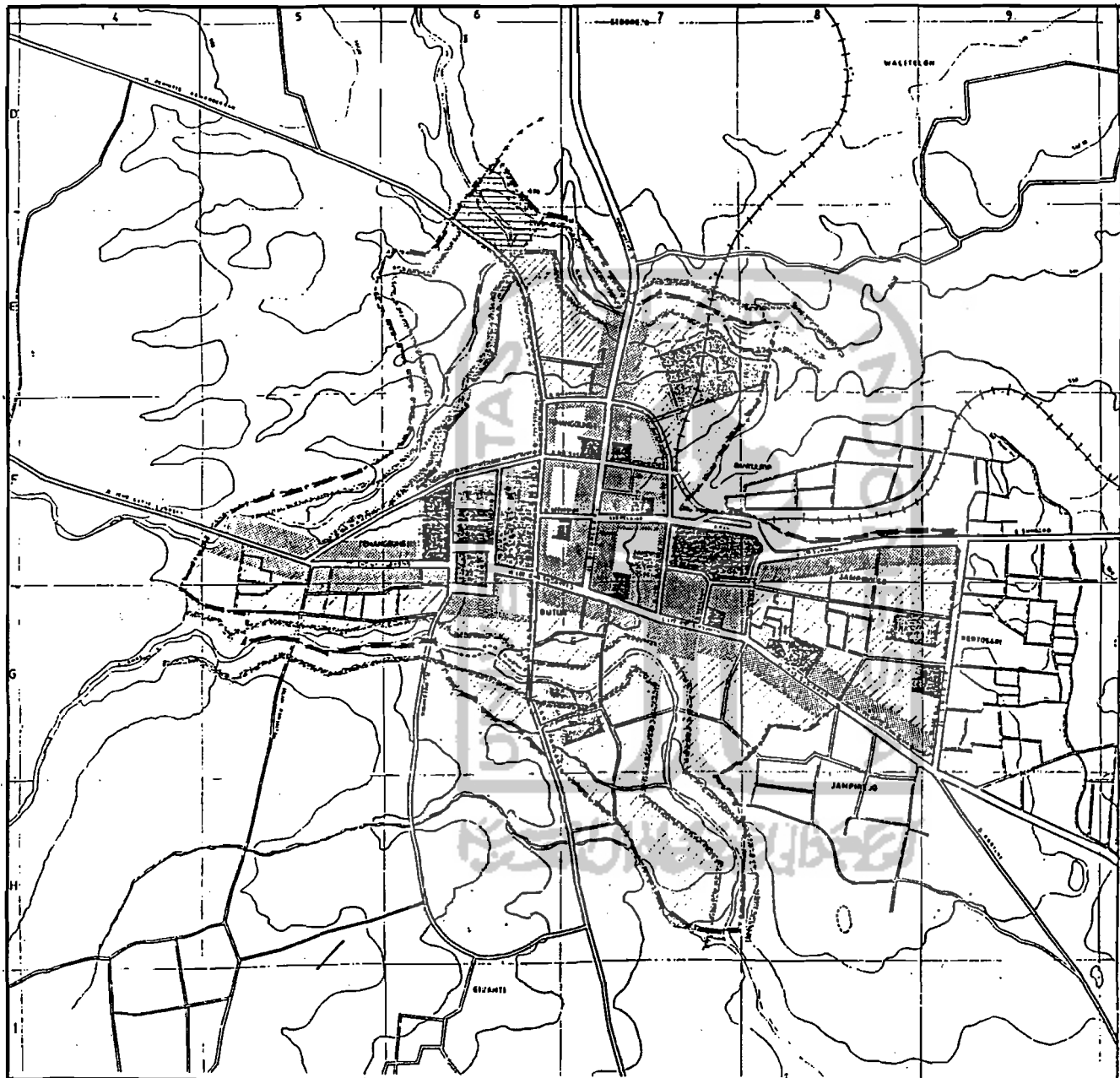
Keterangan

-  HOME INDUSTRI
-  PERUMAHAN
-  INDUSTRI TANPA MENCARI
-  INDUSTRI PRODUK MENCEMARI
-  KANTOR PEMERINTAH
-  PERGURUAN TINGGI
-  FASILITAS SOSIAL
-  PASAR REGIONAL
-  PERDAGANGAN
-  PERKANTORAN NIAGA
-  TERMINAL BONKAR MUAT
-  OLAH RAGA & REKREASI
-  JALUR HIJAU / KONSERVASI
-  PERTANIAN

skala		no peta
1:25000		1
digambar		
diperiksa		
disetujui		



**PEMERINTAH KAB
 DATI II
 TEMANGGUNG**



RENCANA UMUM TATA RUANG KE
 DING KEDALAMAN MATERI R D T
 KOTA
TEMANGGUNG

PETA RENCANA
 TATA GUNA TANAH
 BWK A

- NOTASI**
- GARIS KONTOUR INTERVAL 10 M
 - SUNGAI
 - SALURAN LIMBAH
 - BATAS KELURAHAN
 - BATAS DAERAH
 - JALAN KERETA API
 - PERTANIAN
 - PERUMAHAN
 - HOME INDUSTRI
 - KANTOR PEMERINTAH
 - FAS SOS-EK
 - FAS PENDIDIKAN
 - PERDAGANGAN
 - KANTOR NIAGA
 - OR REKREASI
 - FAS BUDAYA
 - FAS PERREKREASI
 - KONSERVASI

SKALA	U	NO PETA
1:10.000		11
REVISI		
DISUSUN OLEH		
DITRASH		


PEMERINTAH KABUPATEN
 DAERAH TINGKAT II





Rencana Umum Tata Ruang Kota
 Dengan Kedalaman Materi
 Rencana Detail Tata Ruang Kota


Peta
 RENCANA KETINGGIAN BANGUNAN


Keterangan


 BANGUNAN MAX 4 LANTAI







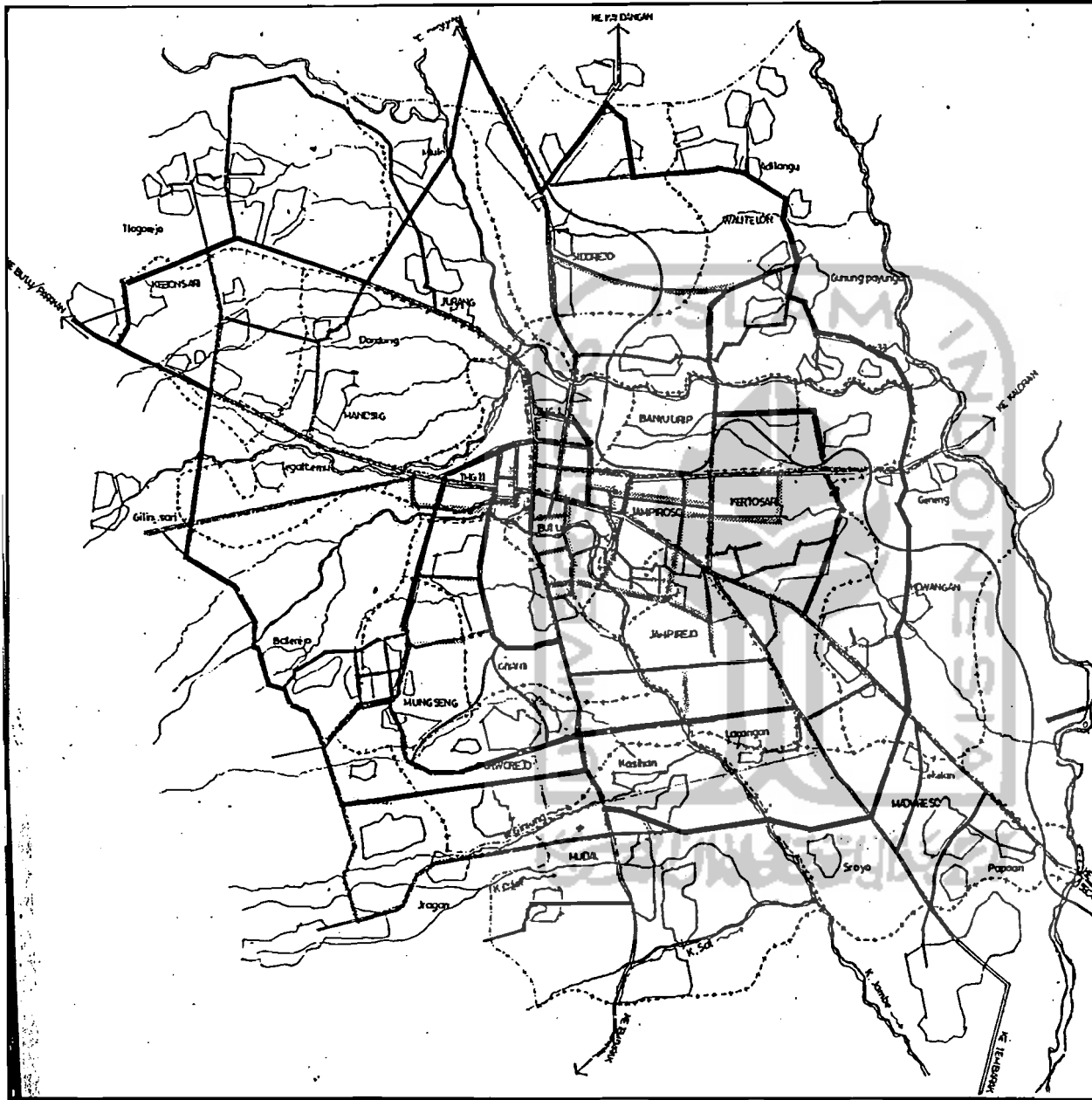






skala		no peto
1:25000		
digambar		
diperiksa		
disetujui		

 PEMERINTAH KAB
 TEMBUNG
 TEMANGGUNG









**Rencana Umum. Tata Ruang Kota
 Dengan Kedalaman Materi
 Rencana Detail Tata Ruang Kota**

Peta:

RENCANA JARINGAN JALAN

Keterangan

-  JALAN KOLEKTOR PRIMER 15 M.
-  JALAN LOKAL PRIMER 10 M
-  JALAN KOLEKTOR SECUNDER 7 M
-  JALAN LOKAL SECUNDER 4 M
-  JALAN LOKAL
-  JALAN LOKAL

skala
1:25000



no peta
4

digambar
diperiksa
disetujui



**PEMERINTAH KAB
 DATI II
 TEMANGGUNG**



**Rencana Umum Tata Ruang Kota
 Dengan Kedalaman Materi
 Rencana Detail Tata Ruang Kota**

**Peta: RENCANA
 JARINGAN AIR BERSIH (AB)
 KOTA TEMANGGUNG**

Keterangan

- PUSAT BUK
- RENCANA JARINGAN DISTRIBUSI
- RESERVOIR
- JARINGAN TRANSMISI

skala
 1:25000



no peta
 6

digambar
 diperiksa
 disetujui



**PEMERINTAH KAB
 DATI II
 TEMANGGUNG**



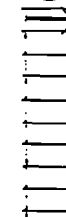
Rencana Umum Tata Ruang Kota
 Dengan Kedalaman Materi
 Rencana Detail Tata Ruang Kota

Peta : RENCANA FASILITAS PERSAMPAHAN
 AN

Keterangan



TPS



ARAH PEMBUANGAN TPS KE TPA
 (DI DESA BADRAN)

skala
 1:25000



no peta
 9

digambar
 diperiksa
 disetujui



PEMERINTAH KAB
 DATI II
 TEMANGGUNG

