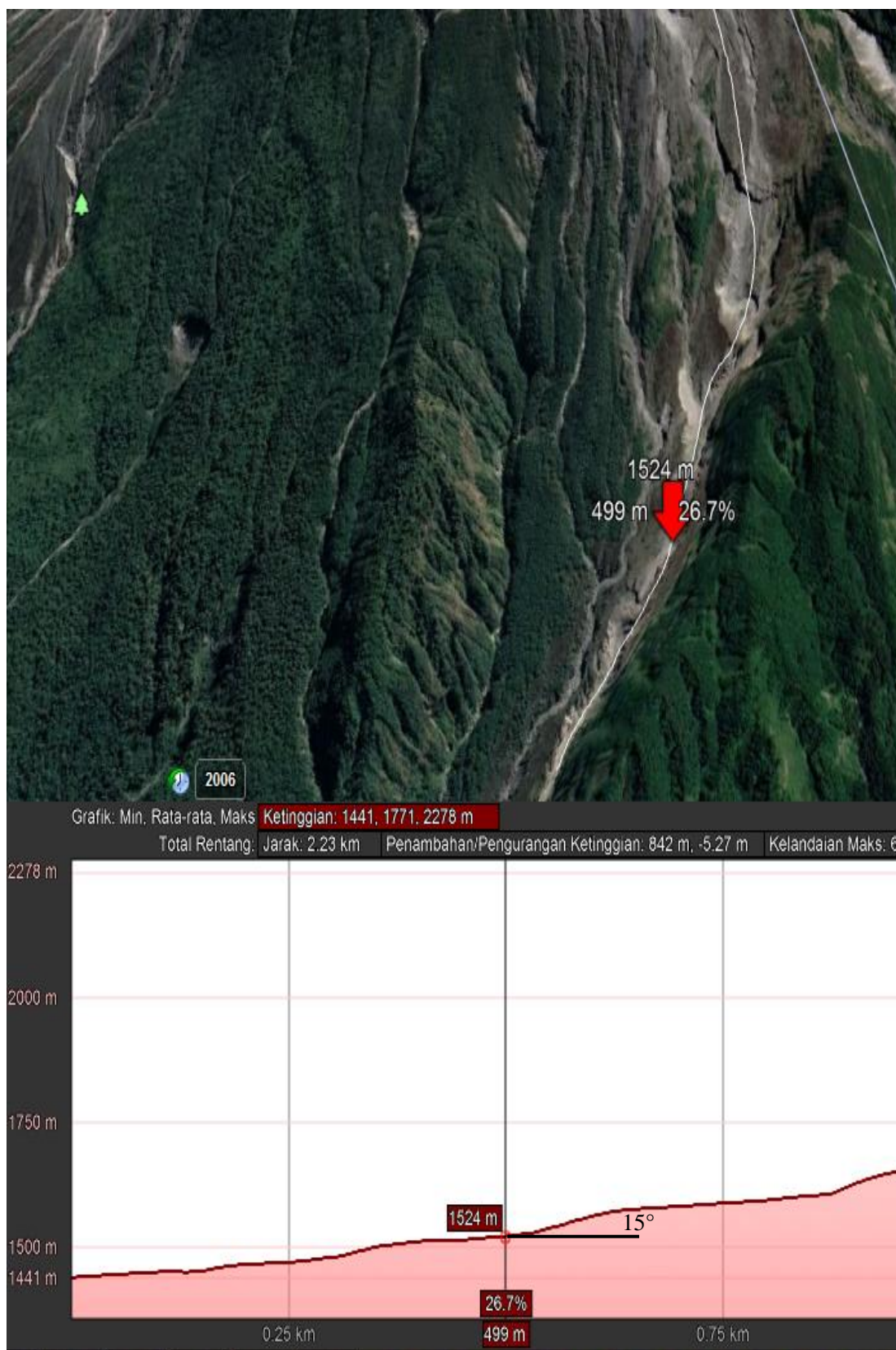


# **LAMPIRAN 4**

**Visualisasi Topografi Daerah Yang  
Ditinjau Sebagai Variasi Kemiringan  
Simulasi**

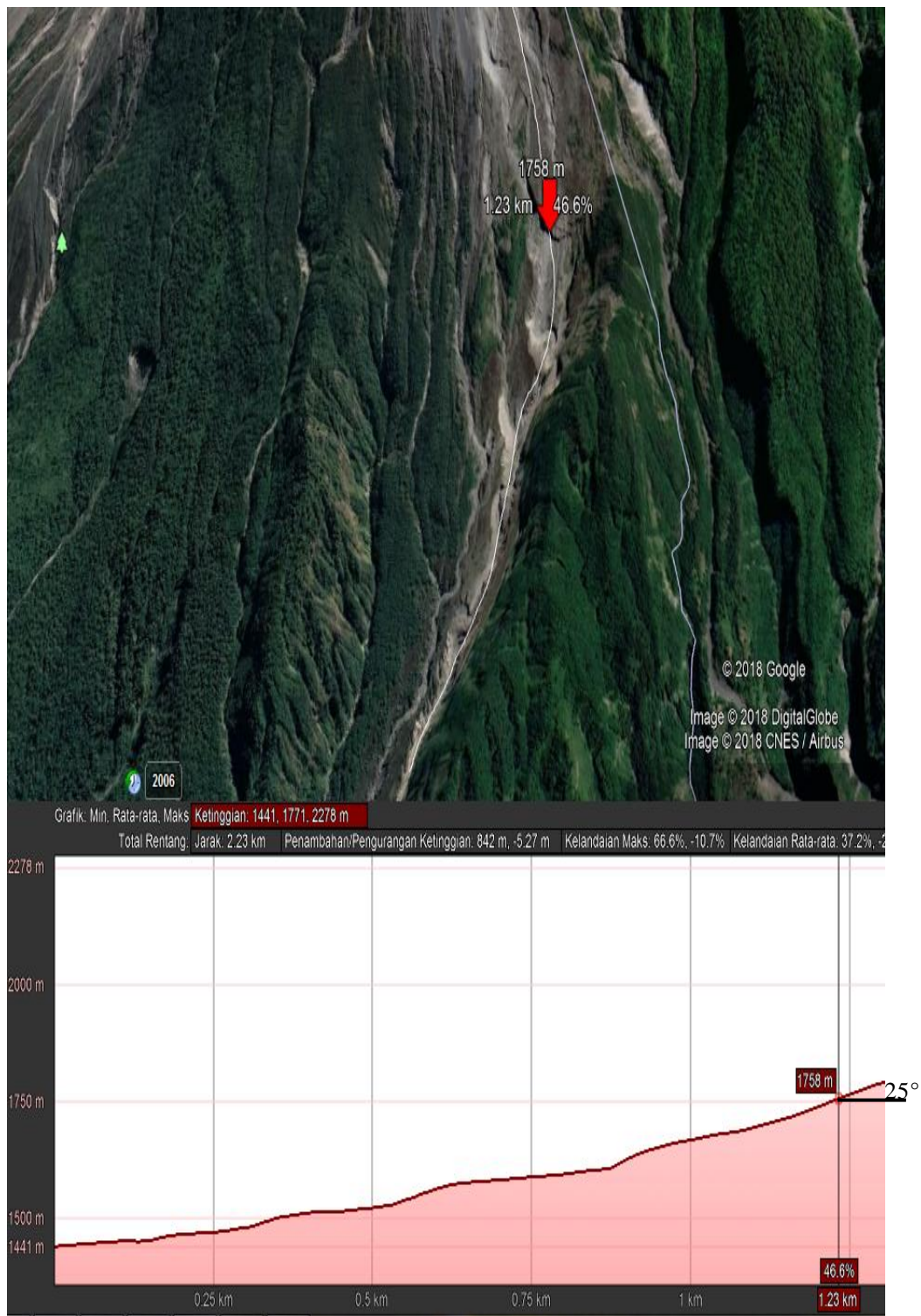


**Gambar L-4.1 Penampang Melintang Hulu Sungai Gendol Dengan Kemiringan 15°**

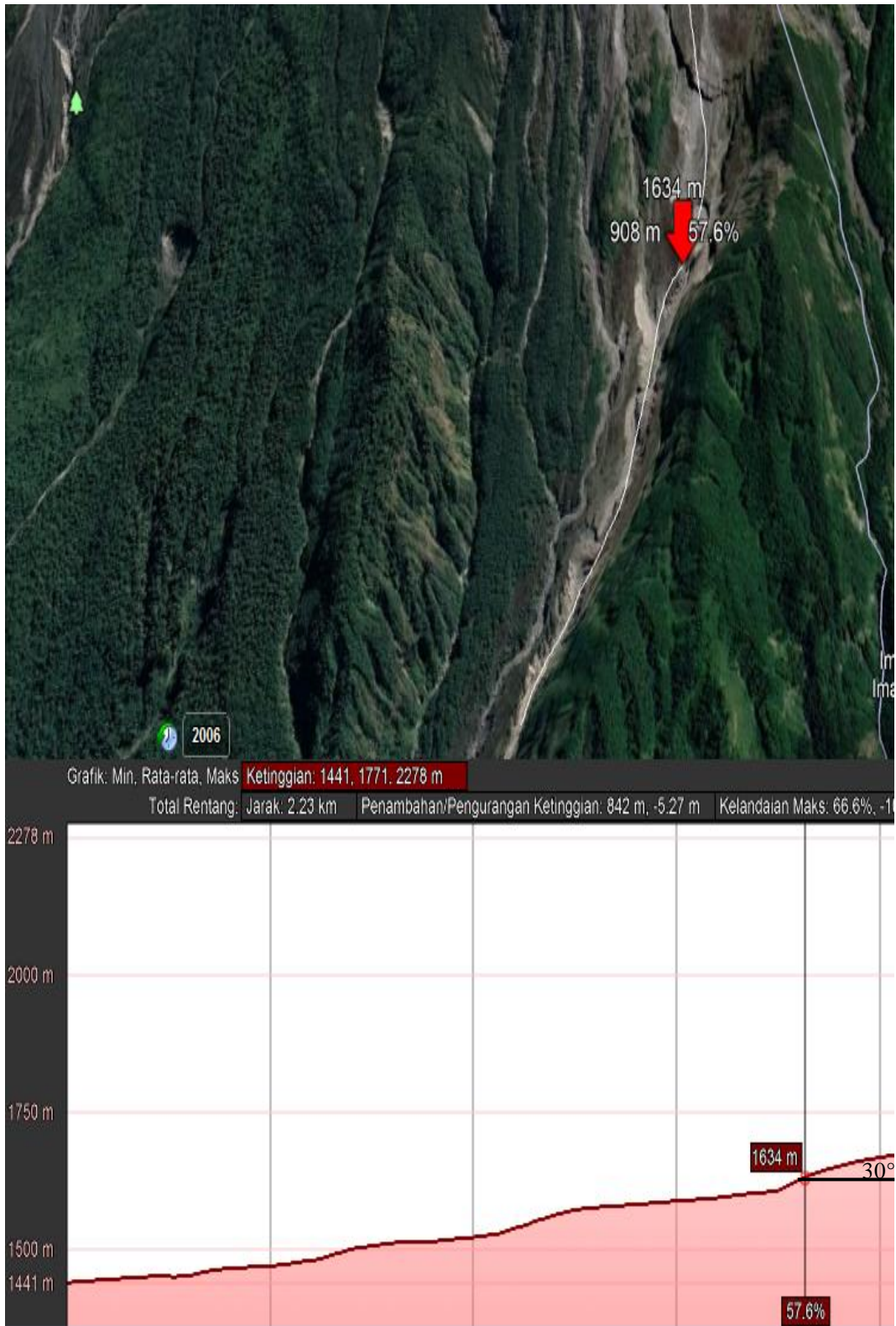


**Gambar L-4.2 Penampang Melintang Hulu Sungai Gendol Dengan Kemiringan 20°**



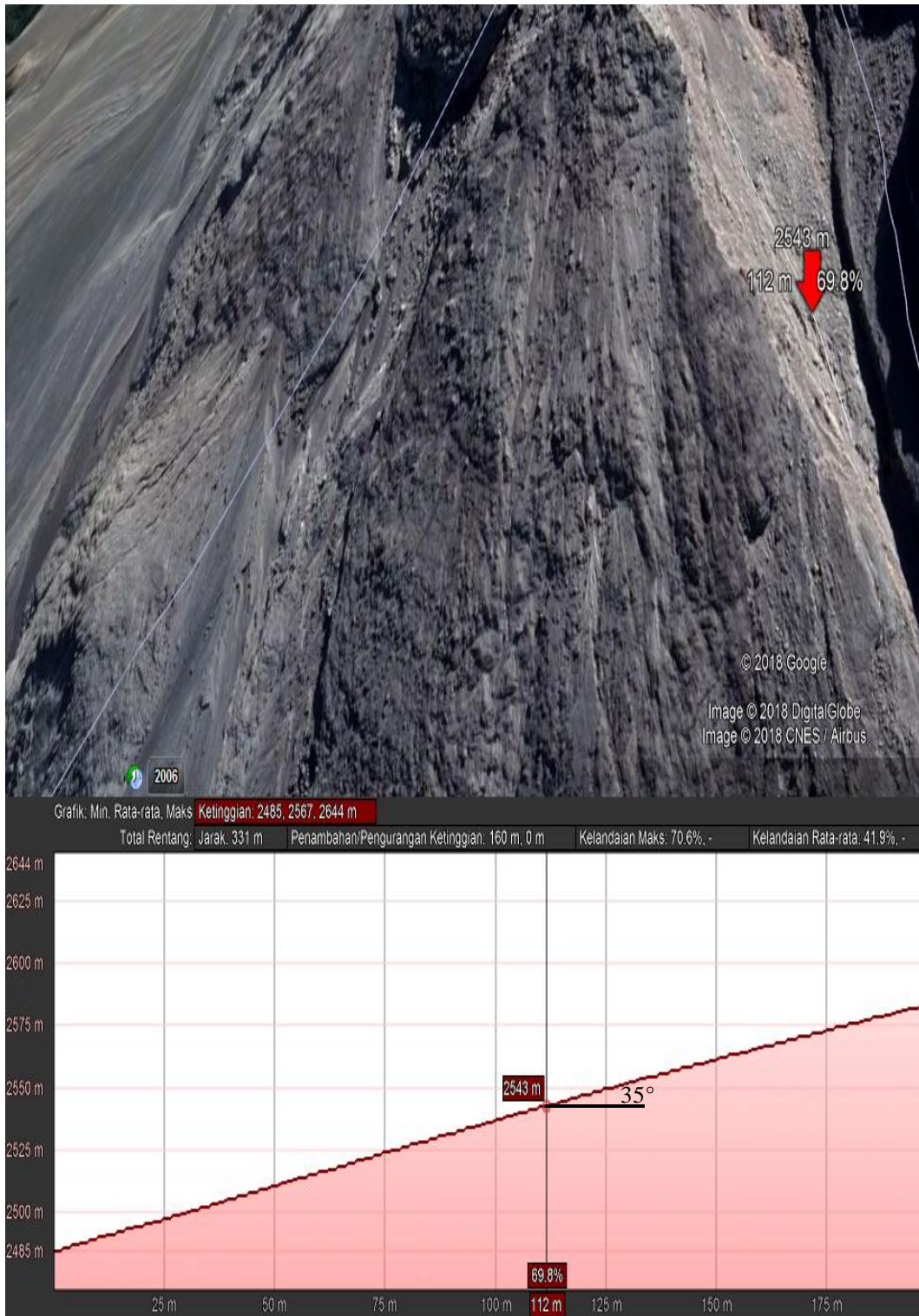


**Gambar L-4.3 Penampang Melintang Hulu Sungai Gendol Dengan Kemiringan 25°**



**Gambar L-4.4 Penampang Melintang Hulu Sungai Gendol Dengan Kemiringan 30°**





**Gambar L-4.5 Penampang Melintang Hulu Sungai Gendol Dengan Kemiringan 35°**