



Program Studi Teknik
Lingkungan
Fakultas Teknik Sipil
dan Perencanaan
Universitas Islam
Indonesia
2018

PETA ADMINISTRASI KECAMATAN KOTA KABUPATEN KUDUS




1 : 30,000

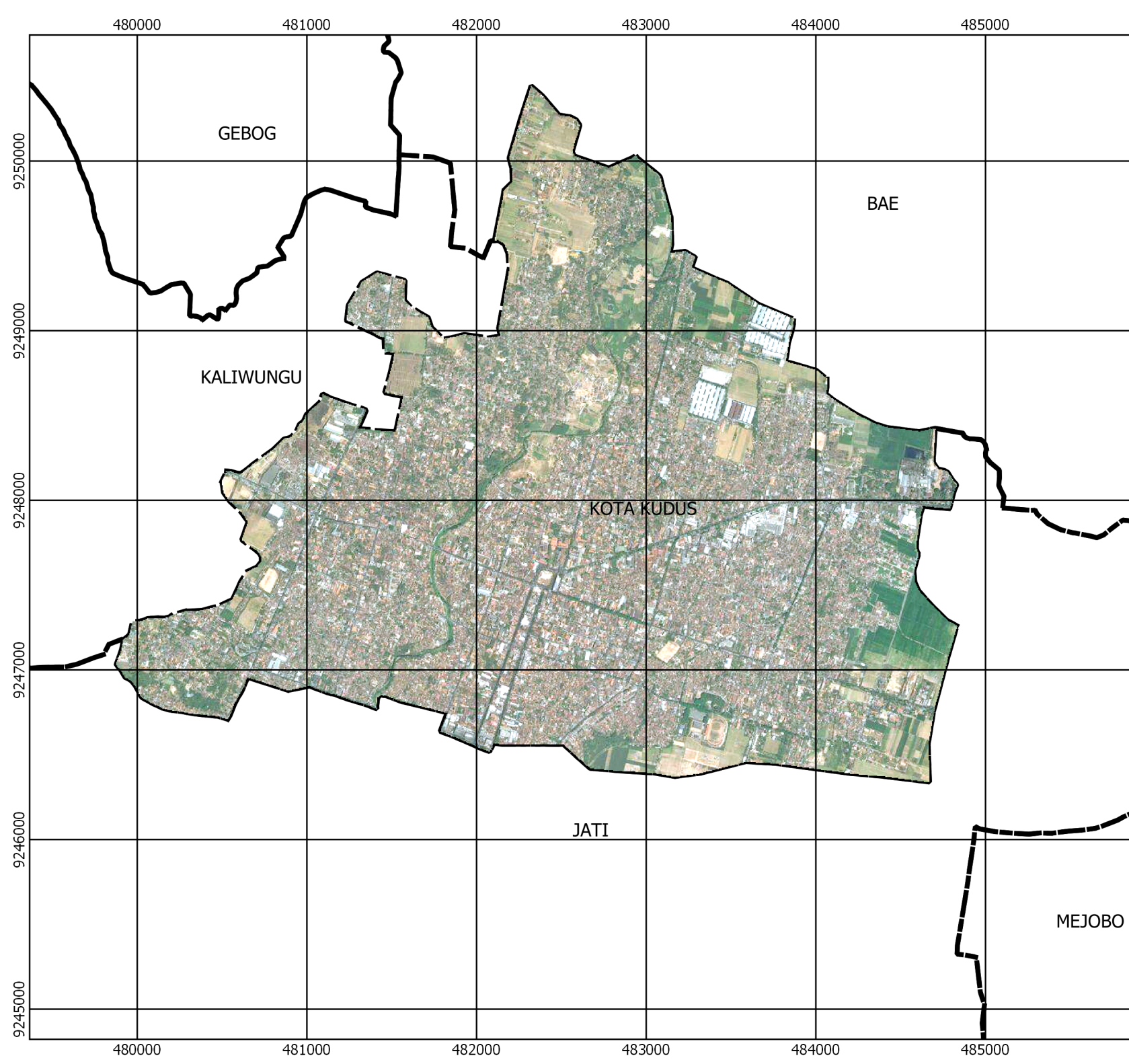
0 500 1000 1500 m

Sumber:
- Citra IKONOS tahun 2016
- Hasil Olahhan tahun 2018

Legenda :


 Batas Kecamatan

WEMASMAARTRI
14513019




Peta Citra Tentatif Kerapatan Vegetasi Kecamatan Kota Kudus Kabupaten Kudus

U





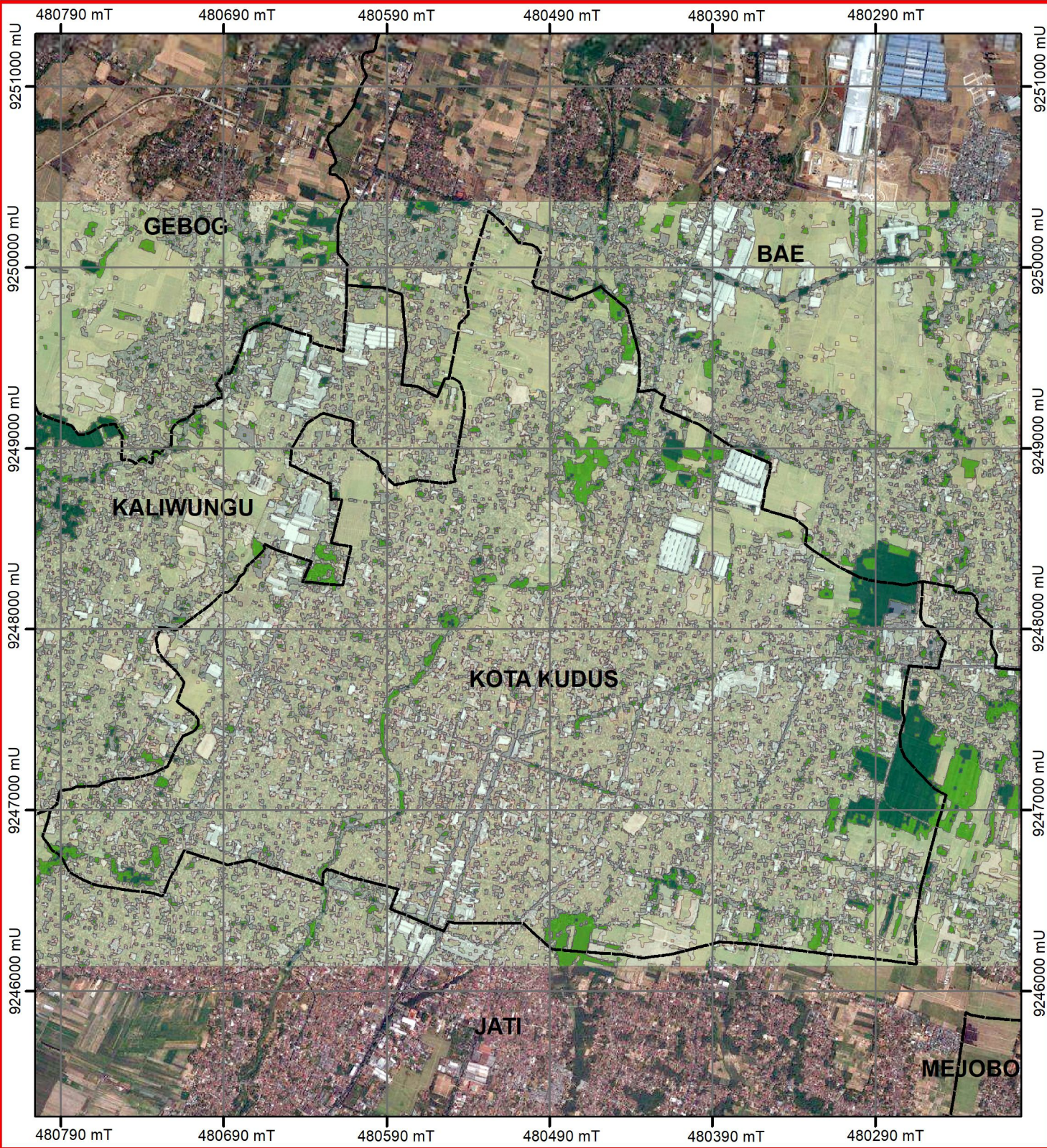
1:30,000



Legenda :

Kerapatan

-  Tinggi
-  Sedang
-  Rendah



480000

481000

482000

483000

484000

485000

GEBOG

BAE

KALIWUNGU

KOTA KUDUS

JATI

MEJOB




Program Studi Teknik
Lingkungan
Fakultas Teknik Sipil
dan Perencanaan
Universitas Islam
Indonesia
2018

PETA LOKASI SAMPLING
KECAMATAN KOTA
KABUPATEN KUDUS



1 : 30,000



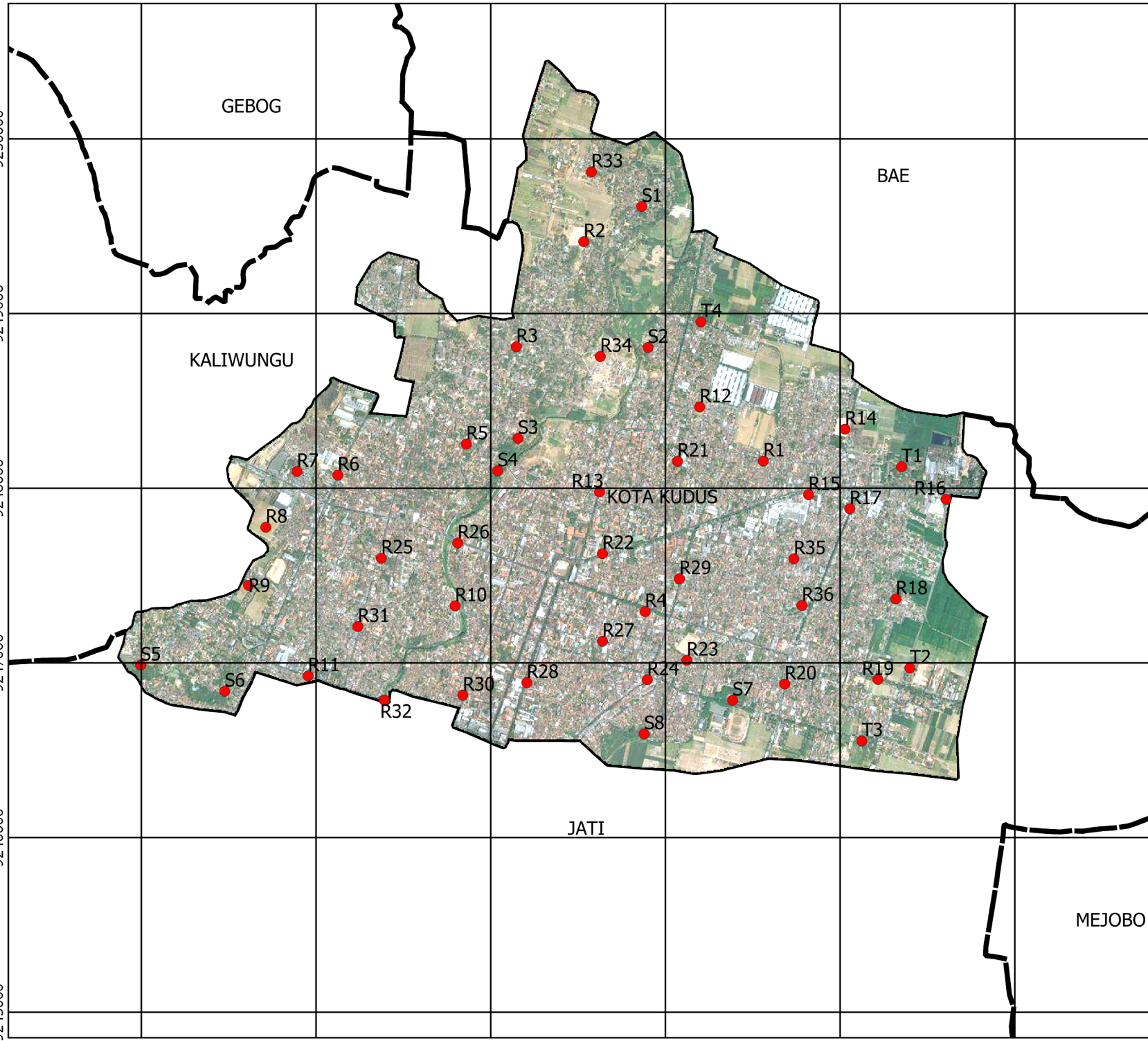
Sumber:

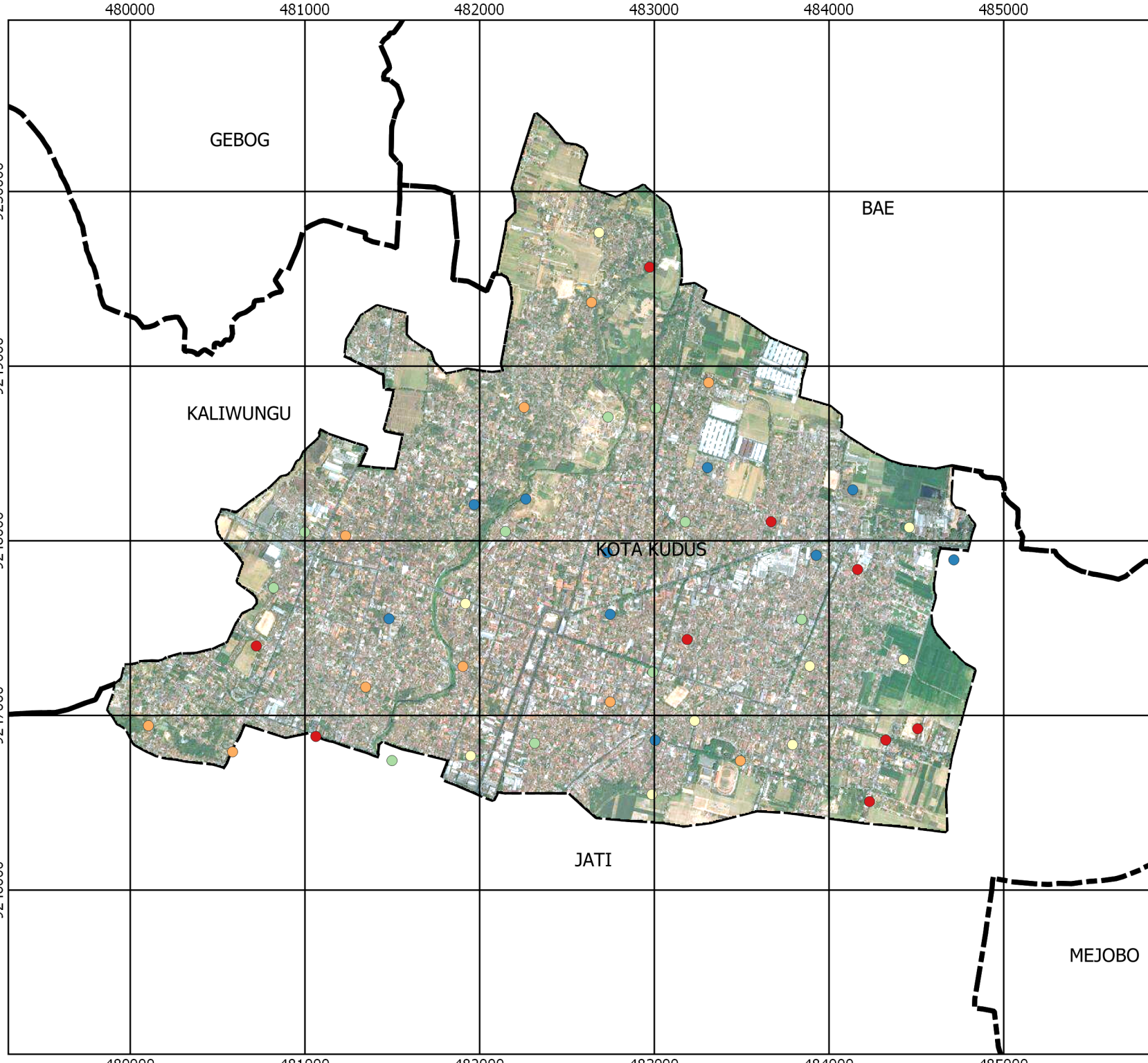
- Citra IKONOS tahun 2016
- Hasil Olahan tahun 2018

Legenda :

- Lokasi Sampling
- ▭ Batas Kecamatan

WEMASMAARTRI
14513019





Program Studi Teknik Lingkungan
Fakultas Teknik Sipil dan Perencanaan
Universitas Islam Indonesia
2018

KLASIFIKASI SUHU RERATA BERDASARKAN ANALISIS BUFFER KECAMATAN KOTA KABUPATEN KUDUS

N

1 : 30,000

Sumber:
 - Citra IKONOS tahun 2016
 - Hasil Olahan tahun 2018

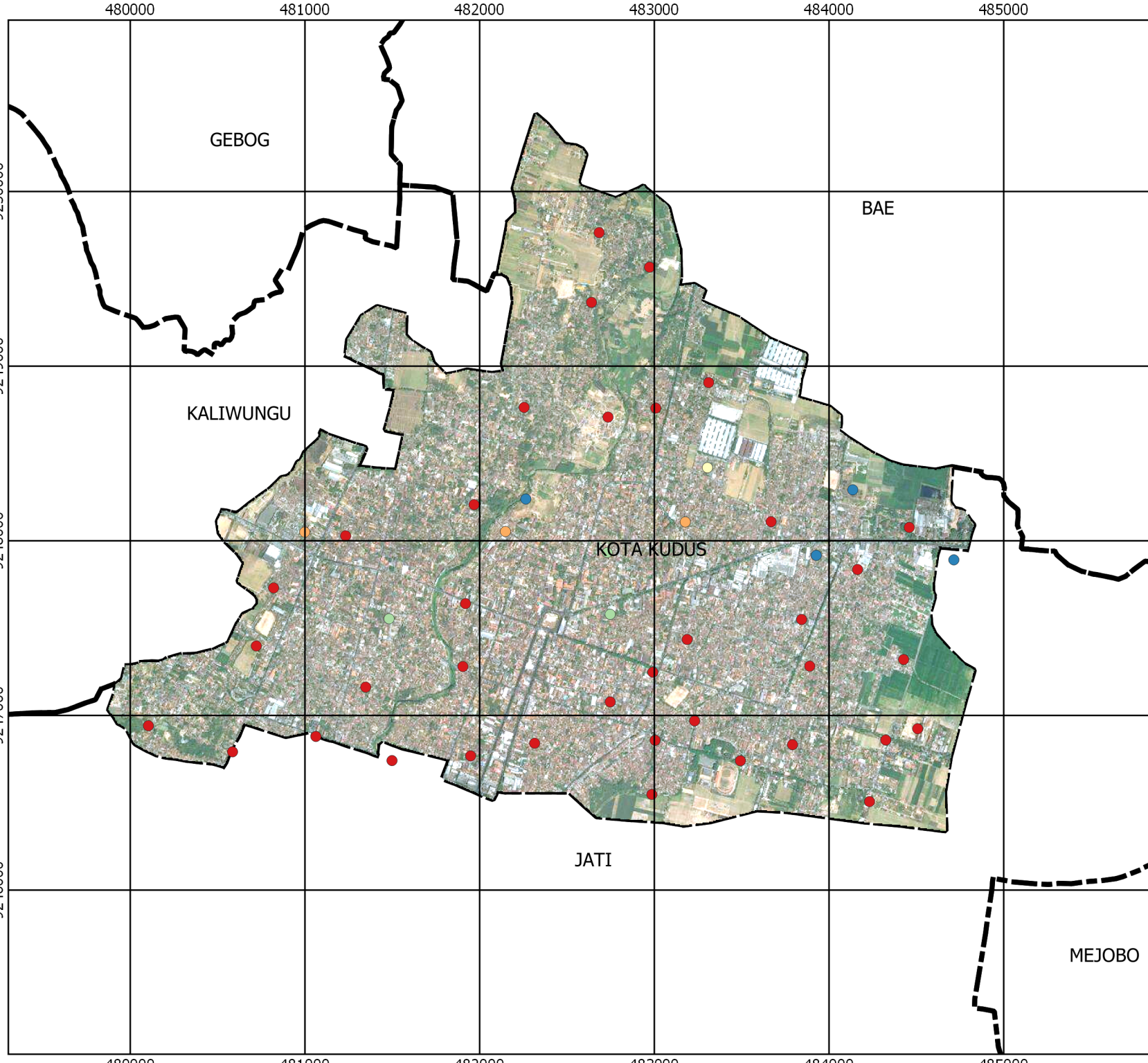
Legenda :

Klasifikasi Suhu

- 21.73 - 32.04
- 32.04 - 32.49
- 32.49 - 32.83
- 32.83 - 33.14
- 33.14 - 34.79

Batas Kecamatan

WEMASMAARATRI
14513019

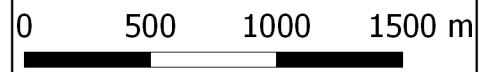


Program Studi Teknik Lingkungan
Fakultas Teknik Sipil dan Perencanaan
Universitas Islam Indonesia
2018

KLASIFIKASI SUHU RERATA BERDASARKAN ANALISIS INDEKS SUHU KECAMATAN KOTA KABUPATEN KUDUS



1 : 30,000



Sumber:
 - Citra IKONOS tahun 2016
 - Hasil Olahan tahun 2018

- Legenda :**
- Klasifikasi Suhu Indeks**
- 21.73 - 32.04
 - 32.04 - 32.49
 - 32.49 - 32.83
 - 32.83 - 33.14
 - 33.14 - 34.79

Batas Kecamatan

WEMASMAARATRI
 14513019








Program Studi Teknik
Lingkungan
Fakultas Teknik Sipil
dan Perencanaan
Universitas Islam
Indonesia
2018

PETA BUFFER SAMPLING
KERAPATAN VEGETASI
KECAMATAN KOTA
KABUPATEN KUDUS

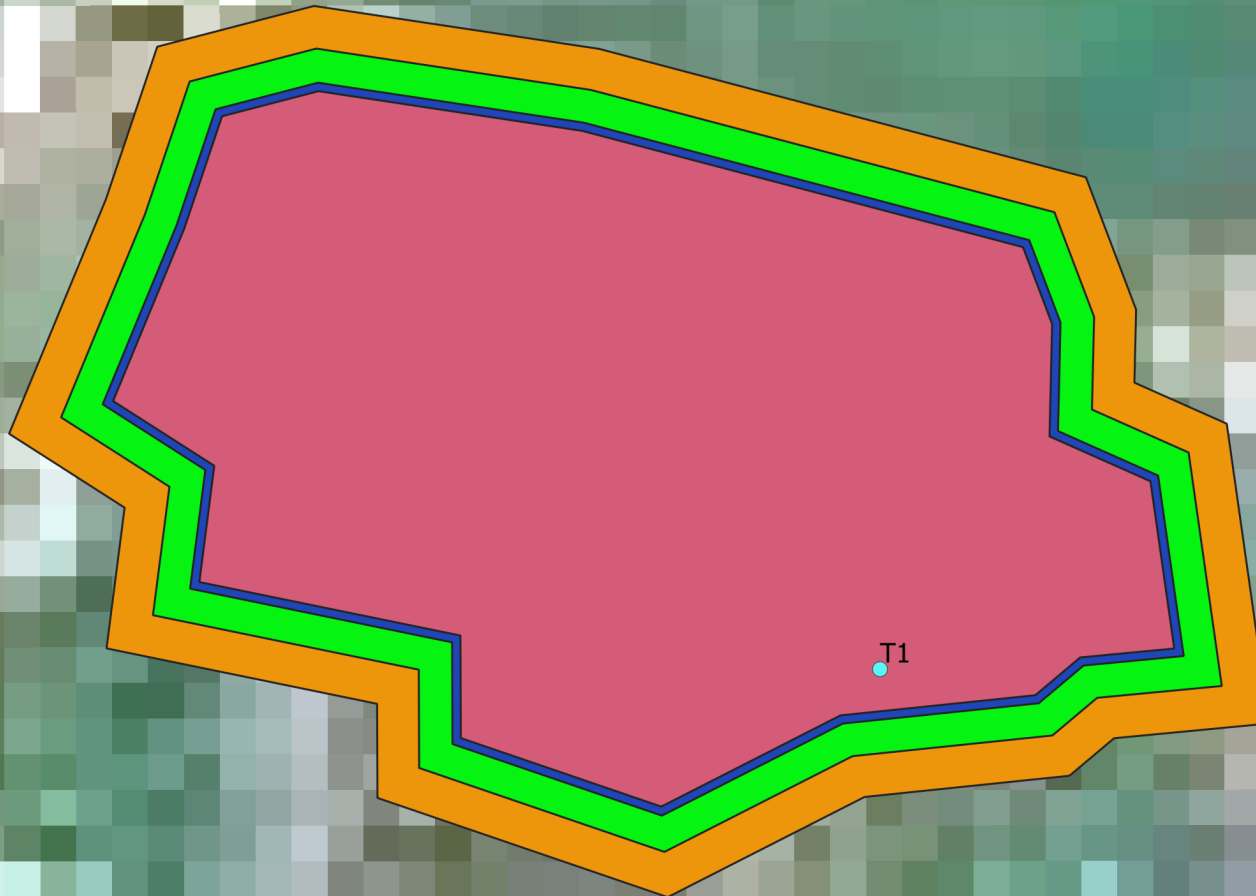


Sumber:
- Citra IKONOS tahun 2016
- Hasil Olahan tahun 2018

Legenda :

-  Titik sampling
-  Luasan RTH
-  Buffer 1
-  Buffer 5
-  Buffer 10

WEMASMAARTRI
14513019





Program Studi Teknik
Lingkungan
Fakultas Teknik Sipil
dan Perencanaan
Universitas Islam
Indonesia
2018






PETA BUFFER SAMPLING
KERAPATAN VEGETASI
KECAMATAN KOTA
KABUPATEN KUDUS



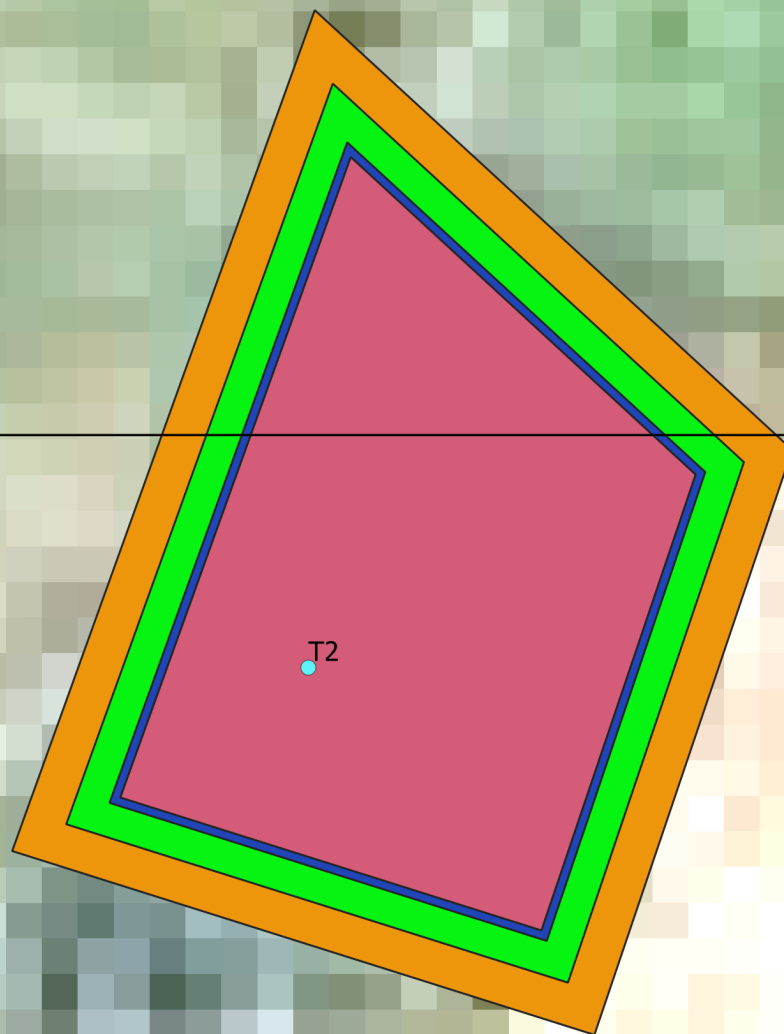
1:1.000

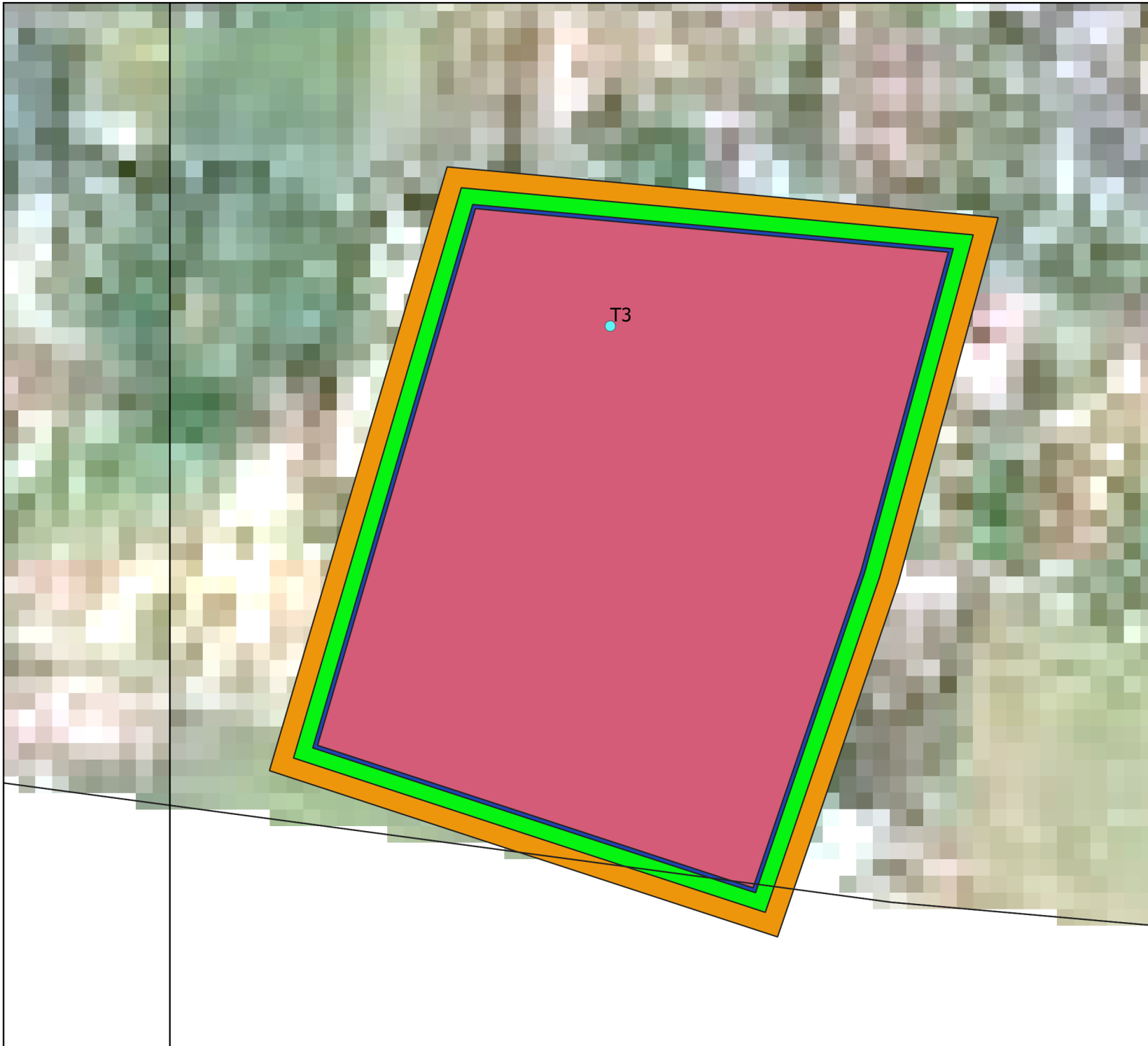
Sumber:
- Citra IKONOS tahun 2016
- Hasil Olahan tahun 2018

Legenda :

-  Titik sampling
-  Luasan RTH
-  Buffer 1
-  Buffer 5
-  Buffer 10

WEMASMAARTRI
14513019





Program Studi Teknik Lingkungan
Fakultas Teknik Sipil dan Perencanaan
Universitas Islam Indonesia
2018






PETA BUFFER SAMPLING KERAPATAN VEGETASI KECAMATAN KOTA KABUPATEN KUDUS



1:1.500

Sumber:
- Citra IKONOS tahun 2016
- Hasil Olahan tahun 2018

Legenda :

-  Titik sampling
-  Luasan RTH
-  Buffer 1
-  Buffer 5
-  Buffer 10

WEMASMAARATRI
14513019



Program Studi Teknik
Lingkungan
Fakultas Teknik Sipil
dan Perencanaan
Universitas Islam
Indonesia
2018






PETA BUFFER SAMPLING
KERAPATAN VEGETASI
KECAMATAN KOTA
KABUPATEN KUDUS



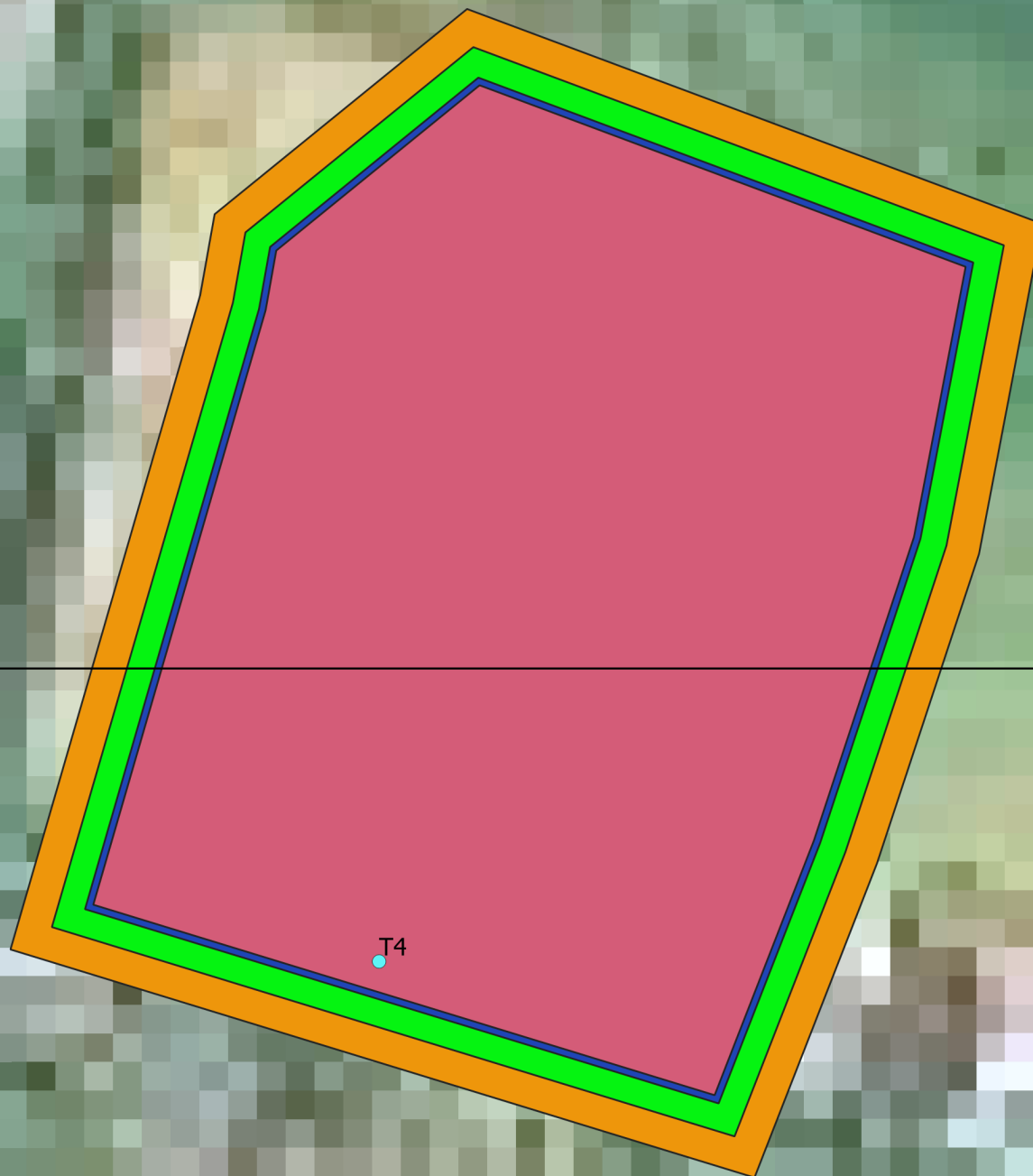
1:1.125

Sumber:
- Citra IKONOS tahun 2016
- Hasil Olahan tahun 2018

Legenda :

-  Titik sampling
-  Luasan RTH
-  Buffer 1
-  Buffer 5
-  Buffer 10

WEMASMAARATRI
14513019





Program Studi Teknik
Lingkungan
Fakultas Teknik Sipil
dan Perencanaan
Universitas Islam
Indonesia
2018

PETA BUFFER SAMPLING
KERAPATAN VEGETASI
KECAMATAN KOTA
KABUPATEN KUDUS



1:1.125

Sumber:

- Citra IKONOS tahun 2016
- Hasil Olahan tahun 2018

Legenda :

- Titik sampling
- Luasan RTH
- Buffer 1
- Buffer 5
- Buffer 10

WEMASMAARATRI
14513019





PETA BUFFER SAMPLING
KERAPATAN VEGETASI
KECAMATAN KOTA
KABUPATEN KUDUS



1:750

Sumber:

- Citra IKONOS tahun 2016
- Hasil Olahan tahun 2018

Legenda :

- Titik sampling
- Luasan RTH
- Buffer 1
- Buffer 5
- Buffer 10

WEMASMAARTRI
14513019



Program Studi Teknik
Lingkungan
Fakultas Teknik Sipil
dan Perencanaan
Universitas Islam
Indonesia
2018

PETA BUFFER SAMPLING
KERAPATAN VEGETASI
KECAMATAN KOTA
KABUPATEN KUDUS



1:1.125

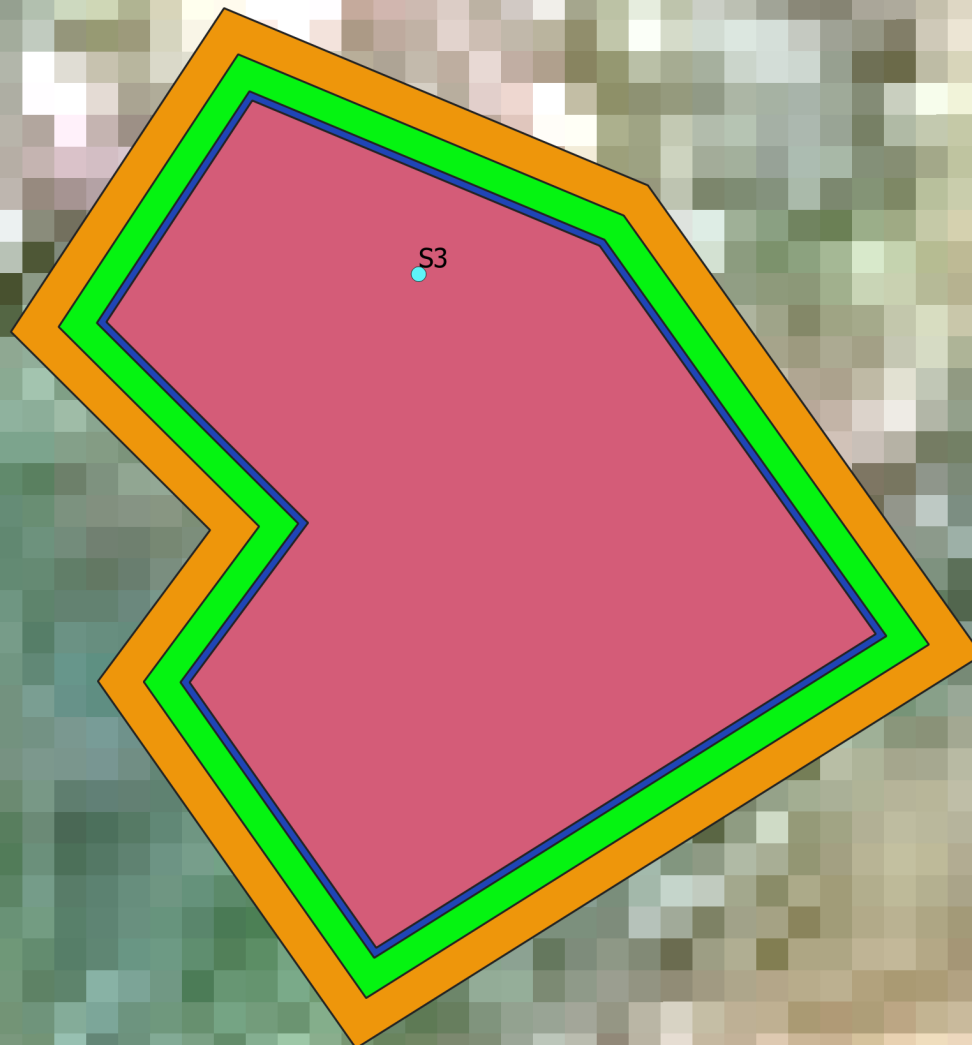
Sumber:

- Citra IKONOS tahun 2016
- Hasil Olahan tahun 2018

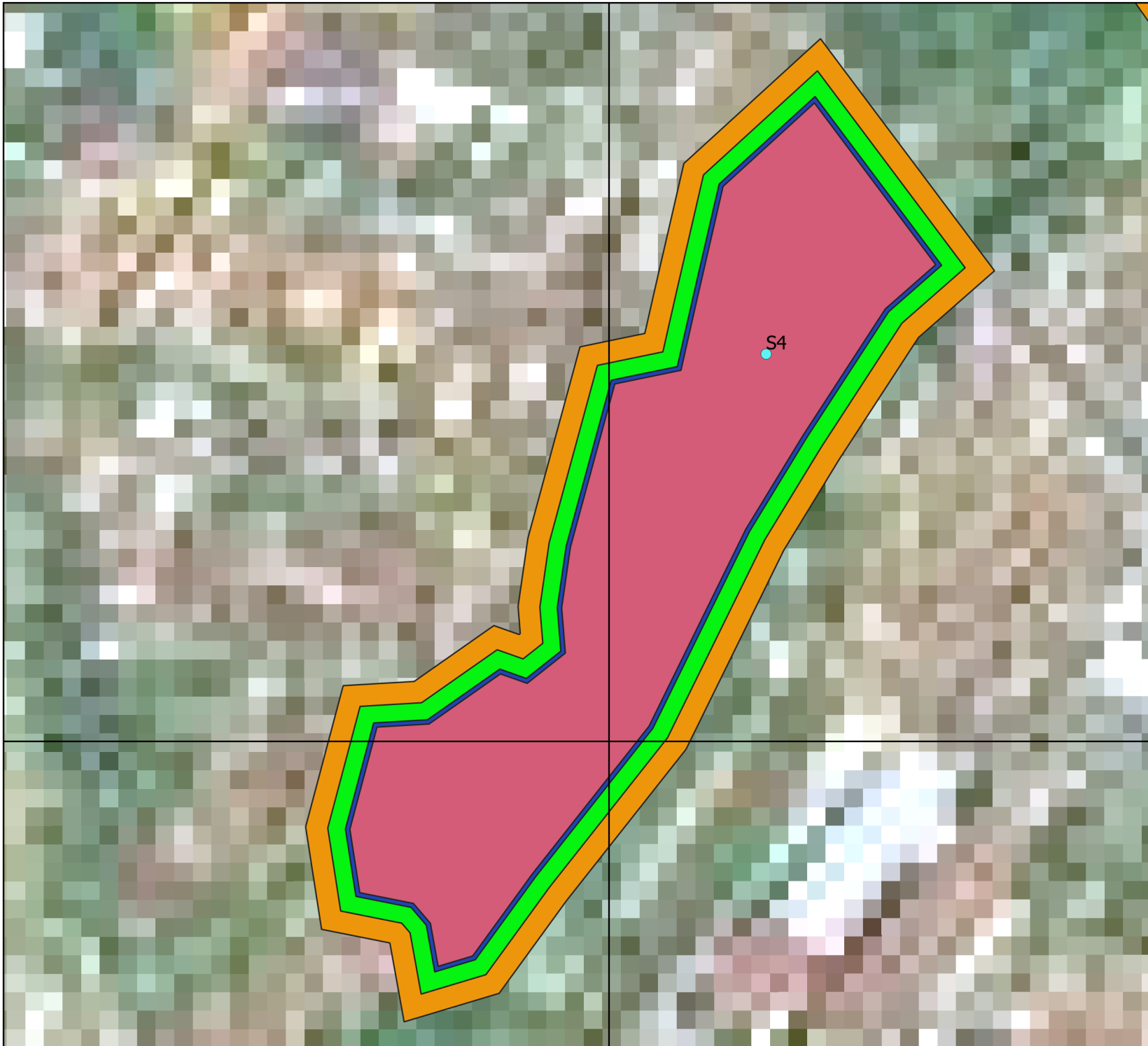
Legenda :

- Titik sampling
- Luasan RTH
- Buffer 1
- Buffer 5
- Buffer 10

WEMASMAARTRI
14513019



482000



**Program Studi Teknik
Lingkungan
Fakultas Teknik Sipil
dan Perencanaan
Universitas Islam
Indonesia
2018**






**PETA BUFFER SAMPLING
KERAPATAN VEGETASI
KECAMATAN KOTA
KABUPATEN KUDUS**



1:1.350

Sumber:
- Citra IKONOS tahun 2016
- Hasil Olahhan tahun 2018

Legenda :

-  Titik sampling
-  Luasan RTH
-  Buffer 1
-  Buffer 5
-  Buffer 10

WEMASMAARTRI
14513019

482000

9248000

9248000

480000

9247000

9247000

480000



**Program Studi Teknik
Lingkungan
Fakultas Teknik Sipil
dan Perencanaan
Universitas Islam
Indonesia
2018**






**PETA BUFFER SAMPLING
KERAPATAN VEGETASI
KECAMATAN KOTA
KABUPATEN KUDUS**



1:1.250

Sumber:
- Citra IKONOS tahun 2016
- Hasil Olahhan tahun 2018

Legenda :

-  Titik sampling
-  Luasan RTH
-  Buffer 1
-  Buffer 5
-  Buffer 10

WEMASMAARATRI
14513019



Program Studi Teknik
Lingkungan
Fakultas Teknik Sipil
dan Perencanaan
Universitas Islam
Indonesia
2018






PETA BUFFER SAMPLING
KERAPATAN VEGETASI
KECAMATAN KOTA
KABUPATEN KUDUS



1:2.000

Sumber:
- Citra IKONOS tahun 2016
- Hasil Olahan tahun 2018

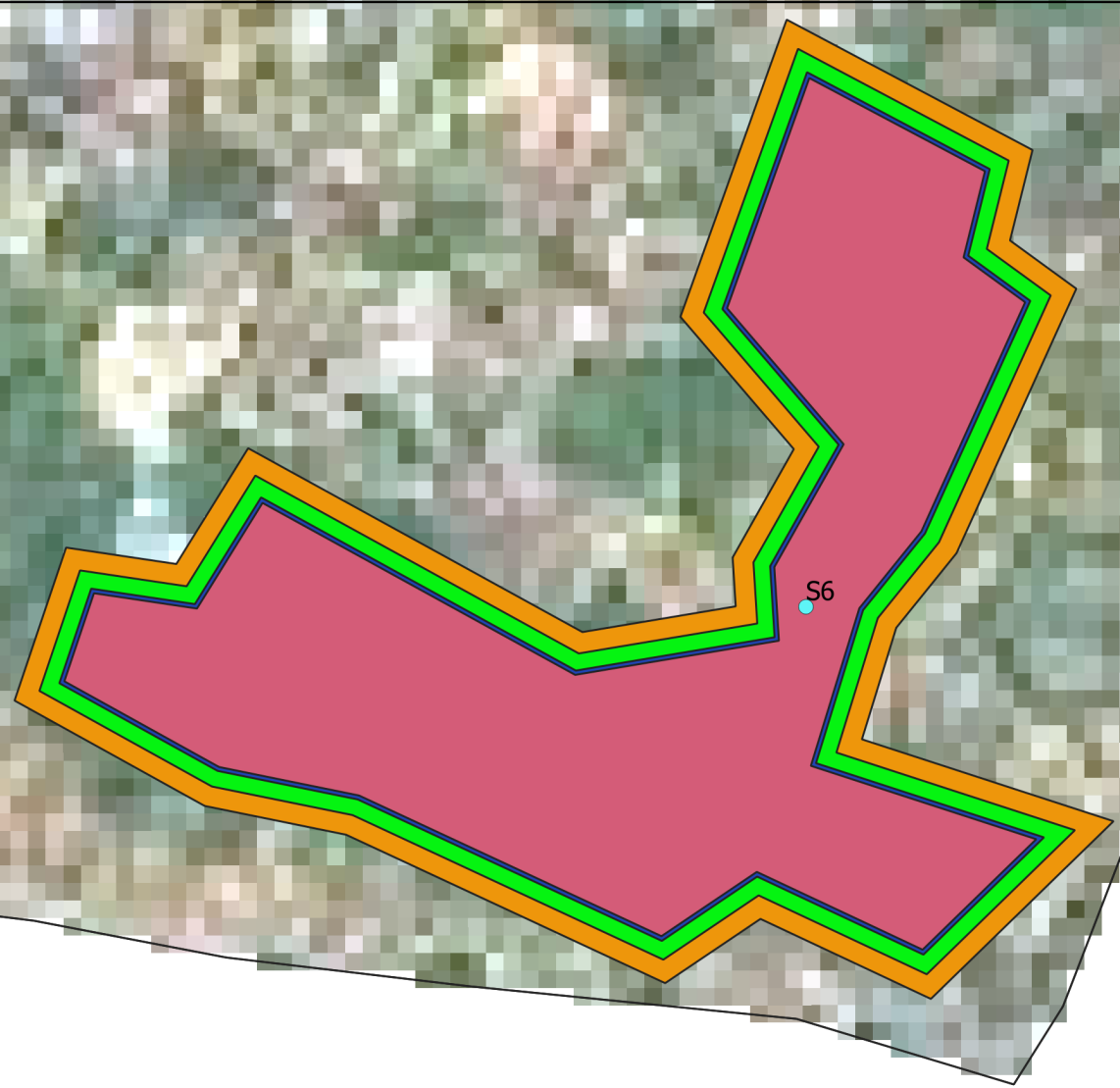
Legenda :

-  Titik sampling
-  Luasan RTH
-  Buffer 1
-  Buffer 5
-  Buffer 10

WEMASMAARTRI
14513019

9247000

9247000





Program Studi Teknik
Lingkungan
Fakultas Teknik Sipil
dan Perencanaan
Universitas Islam
Indonesia
2018






PETA BUFFER SAMPLING
KERAPATAN VEGETASI
KECAMATAN KOTA
KABUPATEN KUDUS



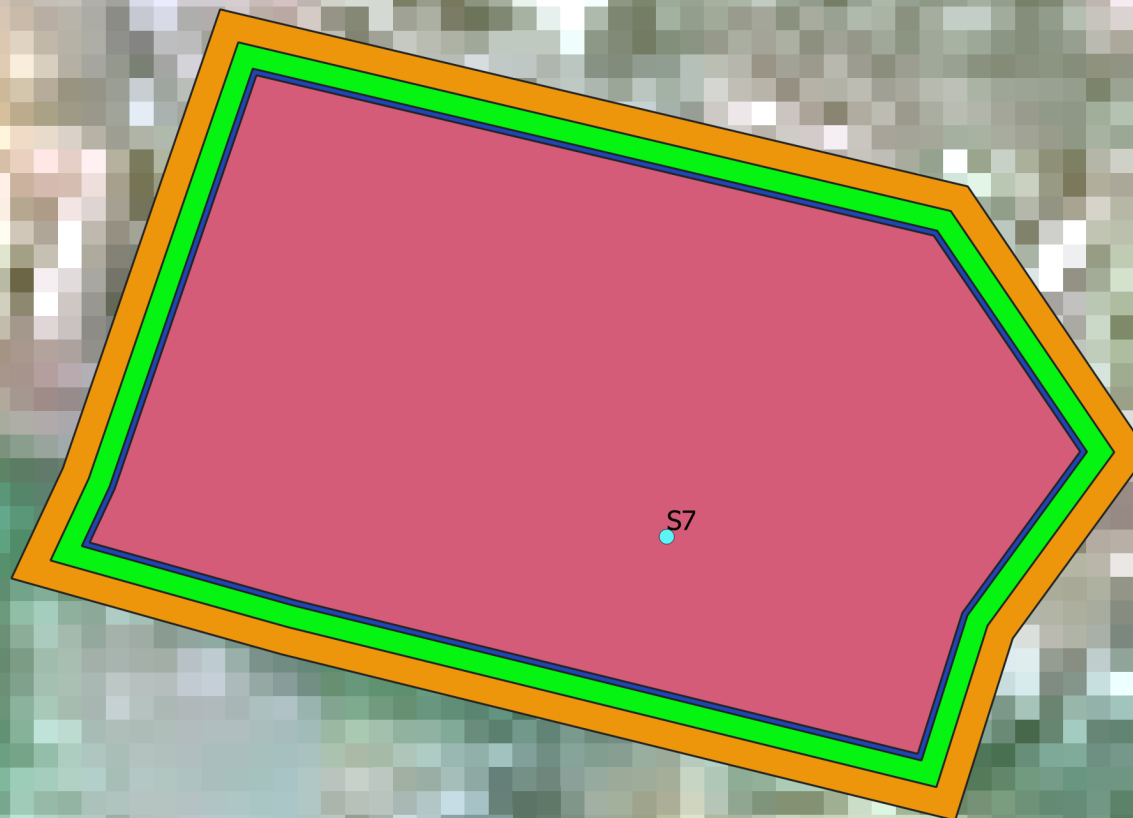
1:1.500

Sumber:
- Citra IKONOS tahun 2016
- Hasil Olahhan tahun 2018

Legenda :

-  Titik sampling
-  Luasan RTH
-  Buffer 1
-  Buffer 5
-  Buffer 10

WEMASMAARTRI
14513019





PETA BUFFER SAMPLING
KERAPATAN VEGETASI
KECAMATAN KOTA
KABUPATEN KUDUS



1:1.500

Sumber:

- Citra IKONOS tahun 2016
- Hasil Olahan tahun 2018

Legenda :

- Titik sampling
- Luasan RTH
- Buffer 1
- Buffer 5
- Buffer 10

WEMASMAARATRI
14513019



Program Studi Teknik
Lingkungan
Fakultas Teknik Sipil
dan Perencanaan
Universitas Islam
Indonesia
2018

PETA BUFFER SAMPLING
KERAPATAN VEGETASI
KECAMATAN KOTA
KABUPATEN KUDUS



1:375

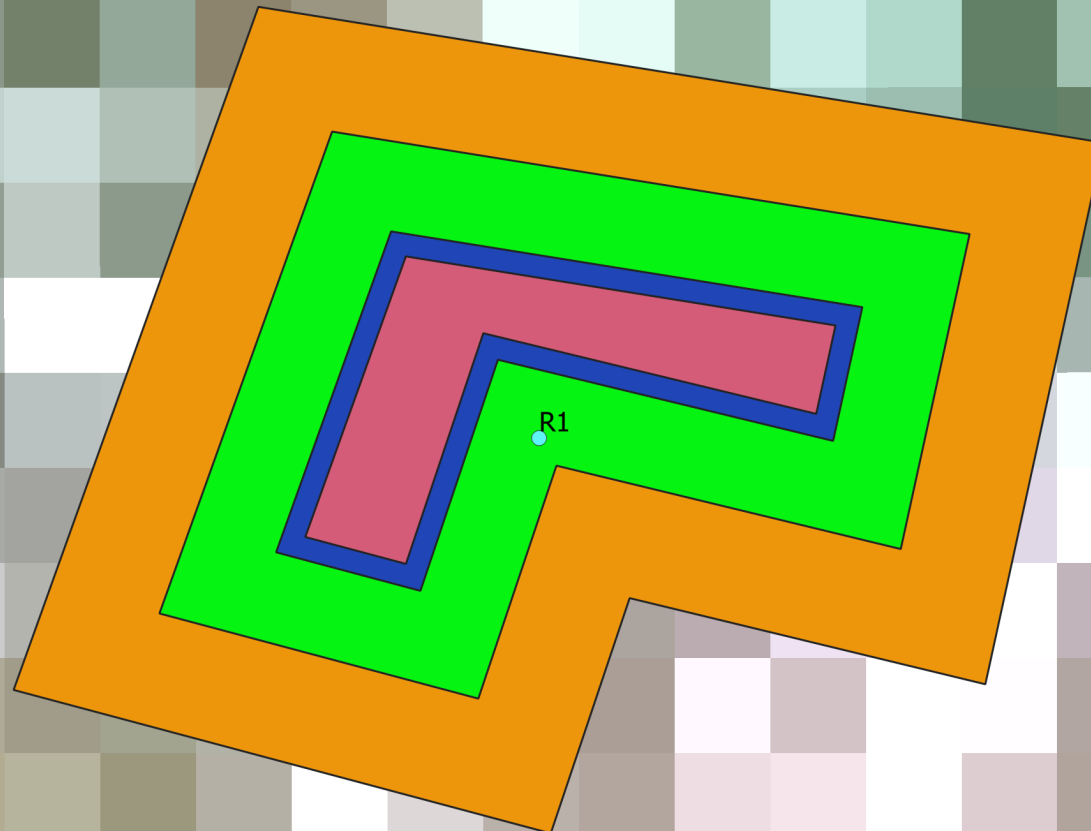
Sumber:

- Citra IKONOS tahun 2016
- Hasil Olahan tahun 2018

Legenda :

- Titik sampling
- Luasan RTH
- Buffer 1
- Buffer 5
- Buffer 10

WEMASMAARATRI
14513019





Program Studi Teknik
Lingkungan
Fakultas Teknik Sipil
dan Perencanaan
Universitas Islam
Indonesia
2018






PETA BUFFER SAMPLING
KERAPATAN VEGETASI
KECAMATAN KOTA
KABUPATEN KUDUS



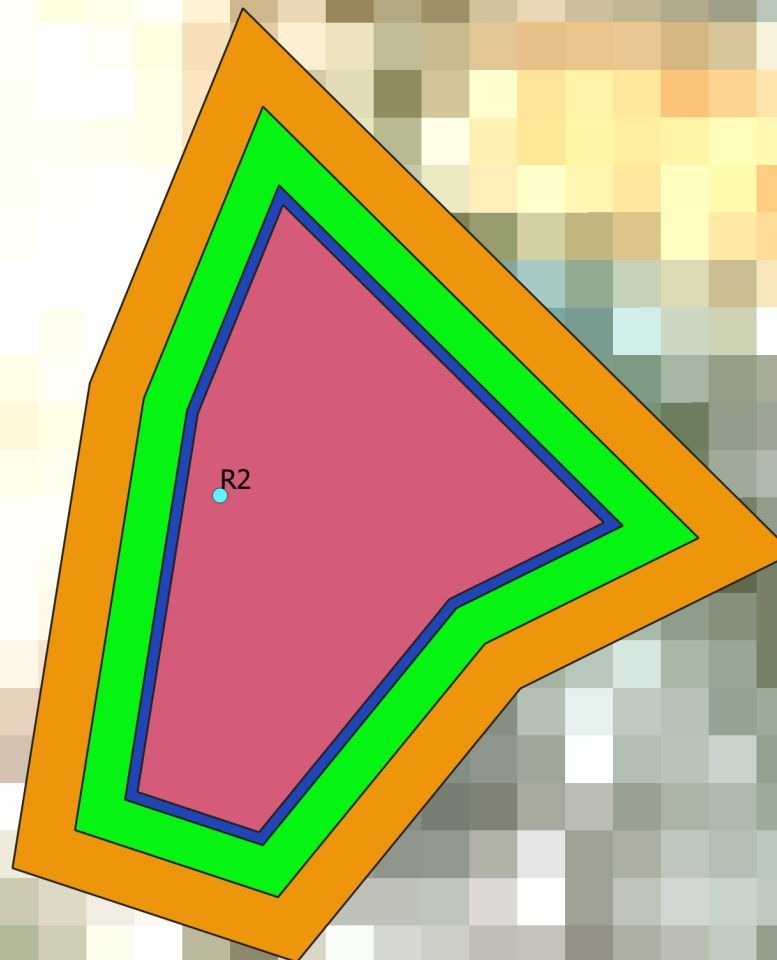
1:750

Sumber:
- Citra IKONOS tahun 2016
- Hasil Olahan tahun 2018

Legenda :

-  Titik sampling
-  Luasan RTH
-  Buffer 1
-  Buffer 5
-  Buffer 10

WEMASMAARTRI
14513019



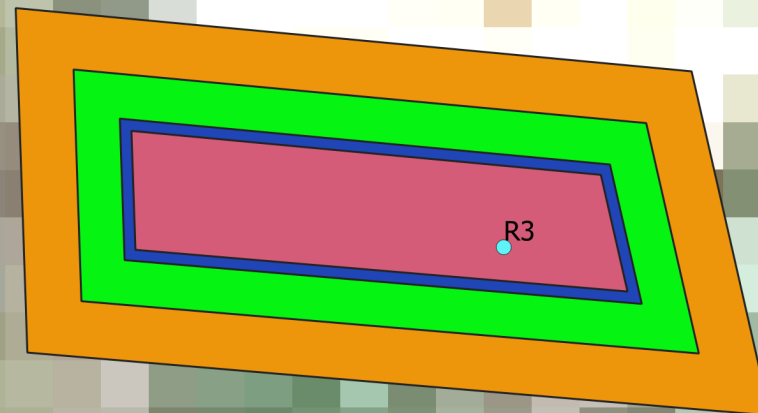


Program Studi Teknik
Lingkungan
Fakultas Teknik Sipil
dan Perencanaan
Universitas Islam
Indonesia
2018

PETA BUFFER SAMPLING
KERAPATAN VEGETASI
KECAMATAN KOTA
KABUPATEN KUDUS



1:750



Sumber:

- Citra IKONOS tahun 2016
- Hasil Olahhan tahun 2018

Legenda :

- Titik sampling
- Luasan RTH
- Buffer 1
- Buffer 5
- Buffer 10

WEMASMAARATRI
14513019



Program Studi Teknik
Lingkungan
Fakultas Teknik Sipil
dan Perencanaan
Universitas Islam
Indonesia
2018






PETA BUFFER SAMPLING
KERAPATAN VEGETASI
KECAMATAN KOTA
KABUPATEN KUDUS




1:500

Sumber:
- Citra IKONOS tahun 2016
- Hasil Olahan tahun 2018

Legenda :

-  Titik sampling
-  Luasan RTH
-  Buffer 1
-  Buffer 5
-  Buffer 10

WEMASMAARTRI
14513019





Program Studi Teknik
Lingkungan
Fakultas Teknik Sipil
dan Perencanaan
Universitas Islam
Indonesia
2018

PETA BUFFER SAMPLING
KERAPATAN VEGETASI
KECAMATAN KOTA
KABUPATEN KUDUS



1:750

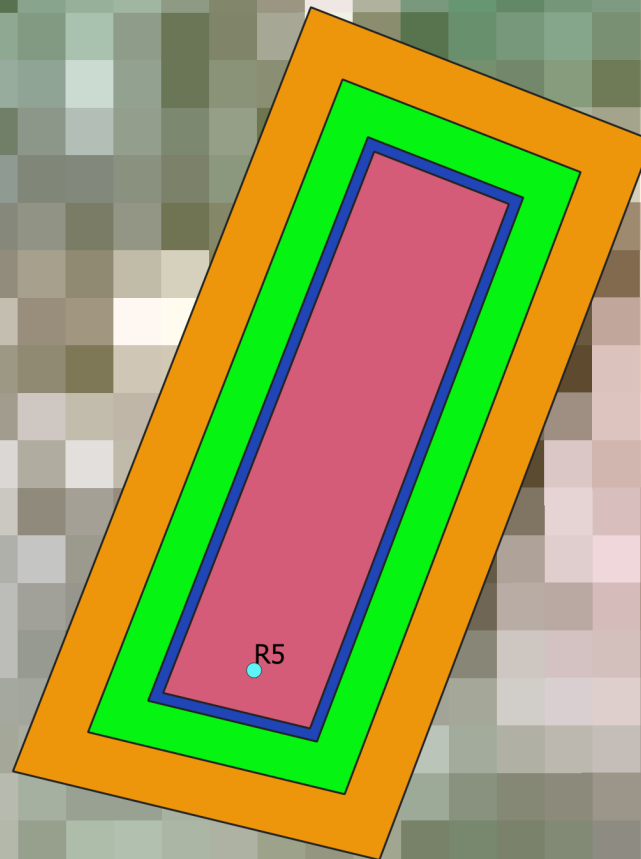
Sumber:


- Citra IKONOS tahun 2016
- Hasil Olahan tahun 2018

Legenda :

- Titik sampling
- Luasan RTH
- Buffer 1
- Buffer 5
- Buffer 10

WEMASMAARTRI
14513019





Program Studi Teknik Lingkungan
Fakultas Teknik Sipil dan Perencanaan
Universitas Islam Indonesia
2018






PETA BUFFER SAMPLING KERAPATAN VEGETASI KECAMATAN KOTA KABUPATEN KUDUS



1:750

Sumber:
- Citra IKONOS tahun 2016
- Hasil Olahan tahun 2018

Legenda :

-  Titik sampling
-  Luasan RTH
-  Buffer 1
-  Buffer 5
-  Buffer 10

WEMASMAARTRI
14513019



Program Studi Teknik
Lingkungan
Fakultas Teknik Sipil
dan Perencanaan
Universitas Islam
Indonesia
2018






PETA BUFFER SAMPLING
KERAPATAN VEGETASI
KECAMATAN KOTA
KABUPATEN KUDUS



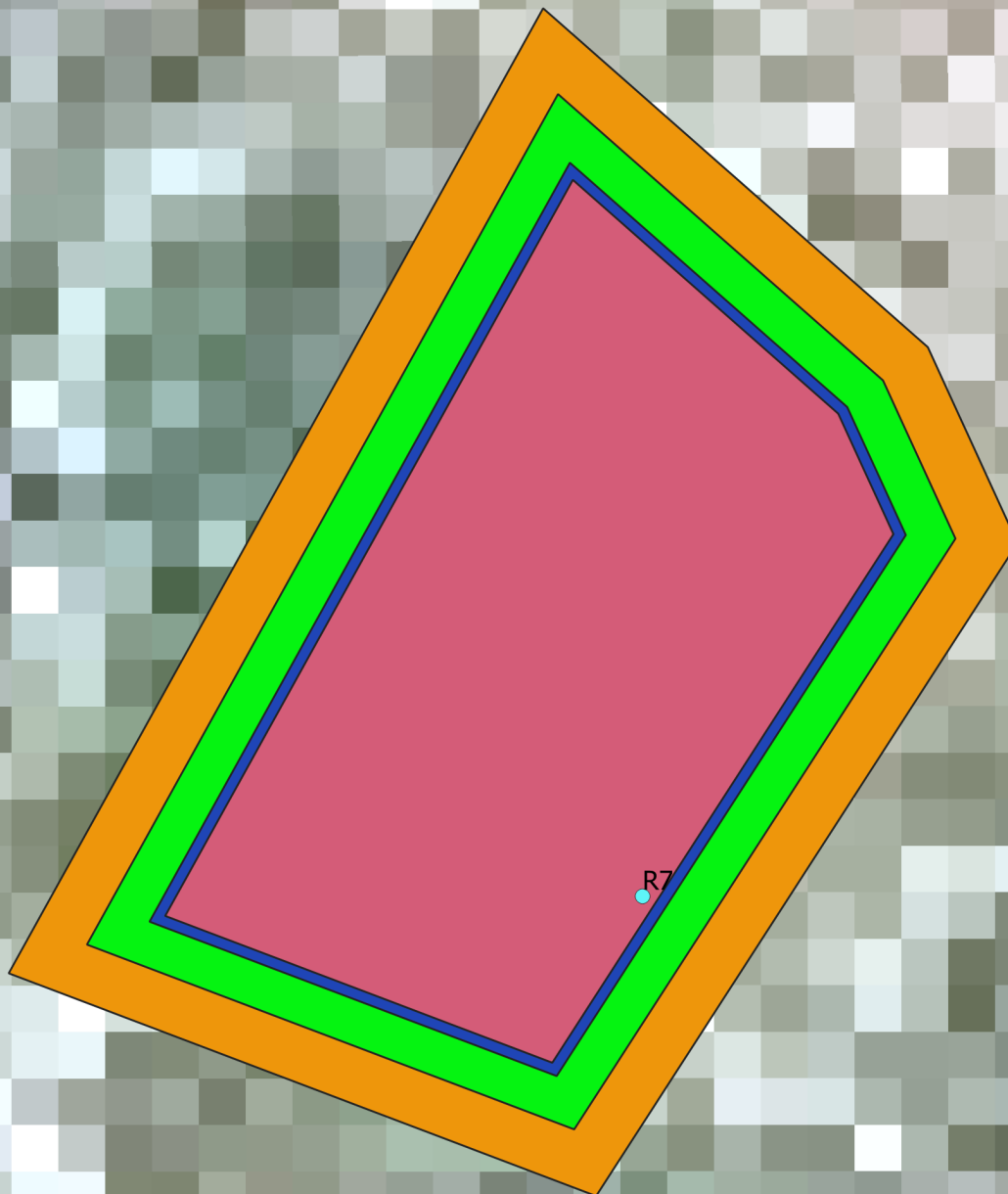
1:750

Sumber:
- Citra IKONOS tahun 2016
- Hasil Olahan tahun 2018

Legenda :

-  Titik sampling
-  Luasan RTH
-  Buffer 1
-  Buffer 5
-  Buffer 10

WEMASMAARATRI
14513019





Program Studi Teknik
Lingkungan
Fakultas Teknik Sipil
dan Perencanaan
Universitas Islam
Indonesia
2018






PETA BUFFER SAMPLING
KERAPATAN VEGETASI
KECAMATAN KOTA
KABUPATEN KUDUS



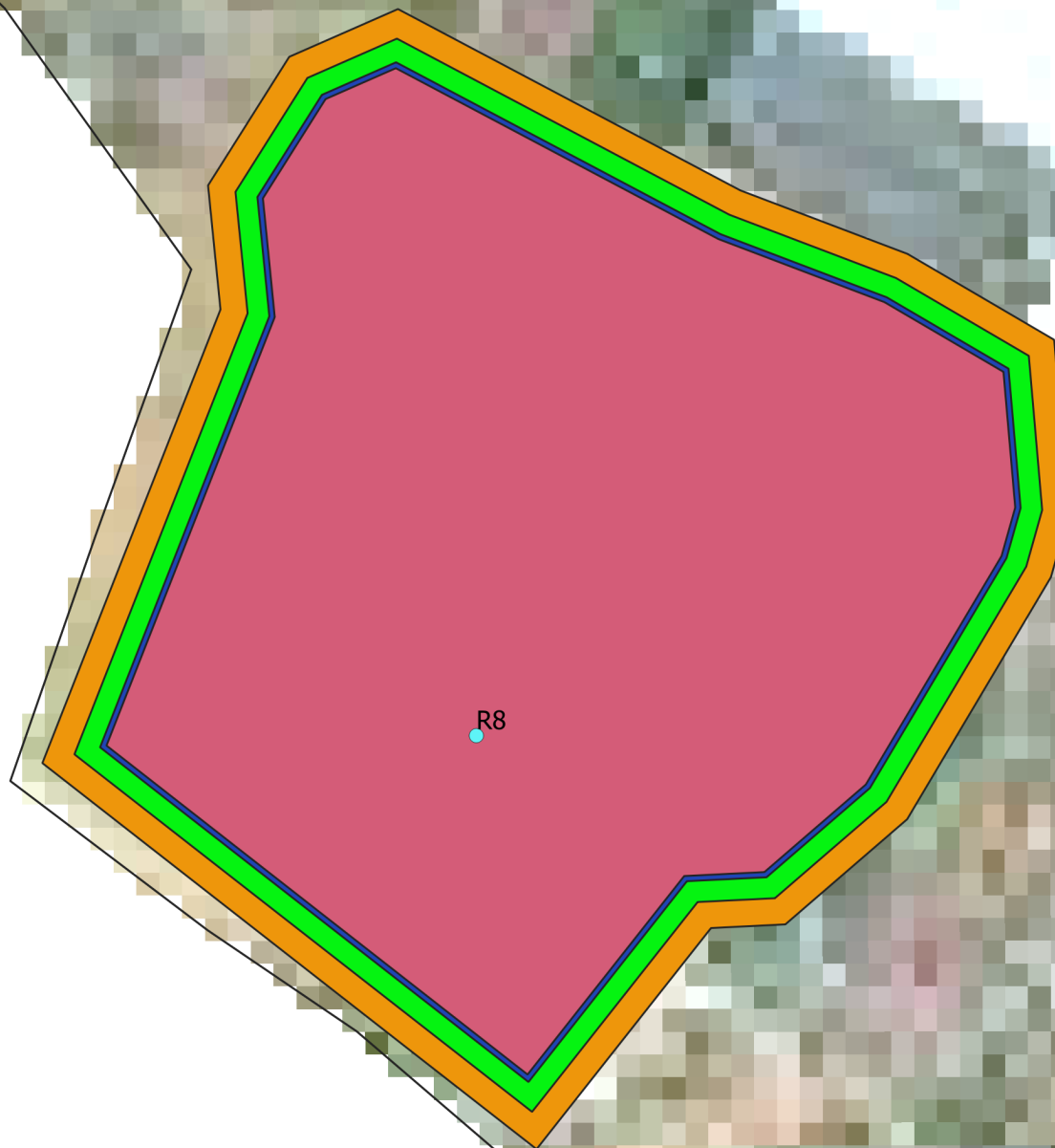
1:1.500

Sumber:
- Citra IKONOS tahun 2016
- Hasil Olahhan tahun 2018

Legenda :

-  Titik sampling
-  Luasan RTH
-  Buffer 1
-  Buffer 5
-  Buffer 10

WEMASMAARATRI
14513019





Program Studi Teknik
Lingkungan
Fakultas Teknik Sipil
dan Perencanaan
Universitas Islam
Indonesia
2018

PETA BUFFER SAMPLING
KERAPATAN VEGETASI
KECAMATAN KOTA
KABUPATEN KUDUS



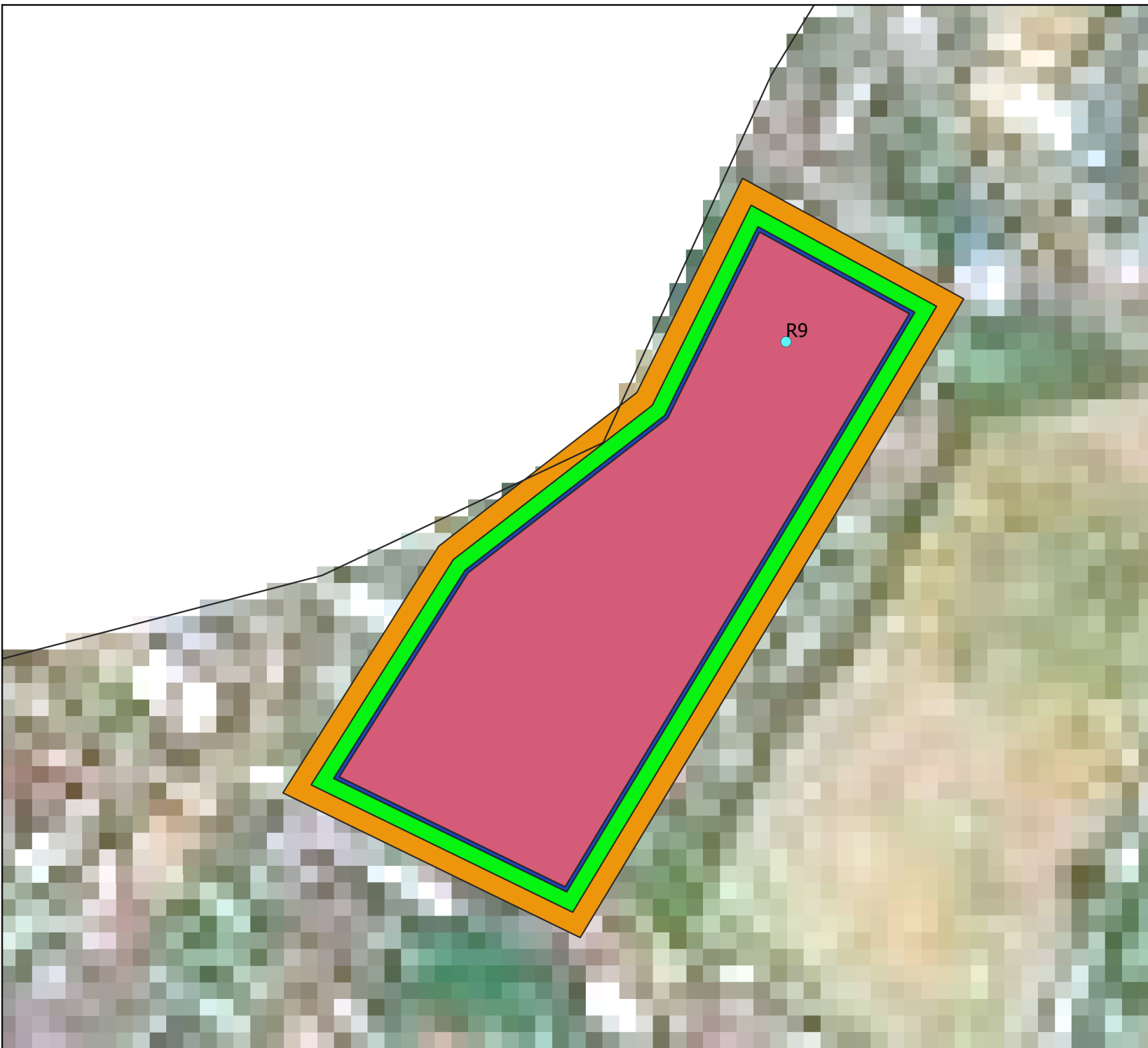
1:1.500

Sumber:
- Citra IKONOS tahun 2016
- Hasil Olahan tahun 2018

Legenda :

- Titik sampling
- Luasan RTH
- Buffer 1
- Buffer 5
- Buffer 10

WEMASMAARTRI
14513019





Program Studi Teknik
Lingkungan
Fakultas Teknik Sipil
dan Perencanaan
Universitas Islam
Indonesia
2018

PETA BUFFER SAMPLING
KERAPATAN VEGETASI
KECAMATAN KOTA
KABUPATEN KUDUS



1:750

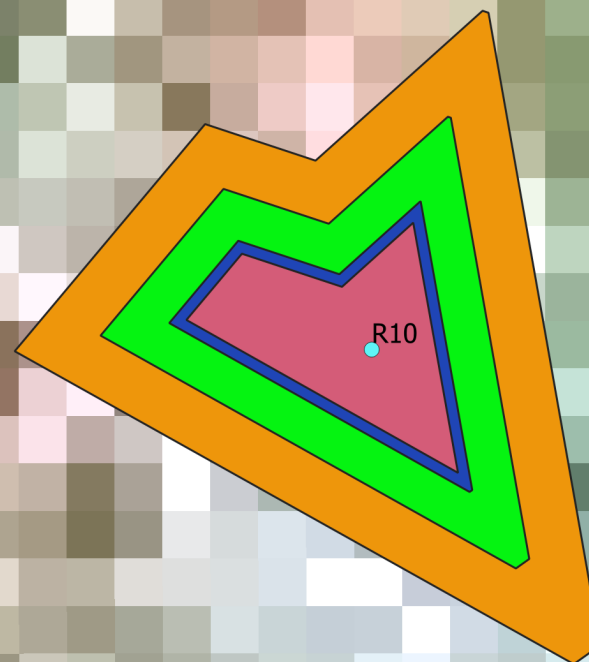
Sumber:

- Citra IKONOS tahun 2016
- Hasil Olahan tahun 2018

Legenda :

- Titik sampling
- Luasan RTH
- Buffer 1
- Buffer 5
- Buffer 10

WEMASMAARTRI
14513019





Program Studi Teknik
Lingkungan
Fakultas Teknik Sipil
dan Perencanaan
Universitas Islam
Indonesia
2018

PETA BUFFER SAMPLING
KERAPATAN VEGETASI
KECAMATAN KOTA
KABUPATEN KUDUS



1:375

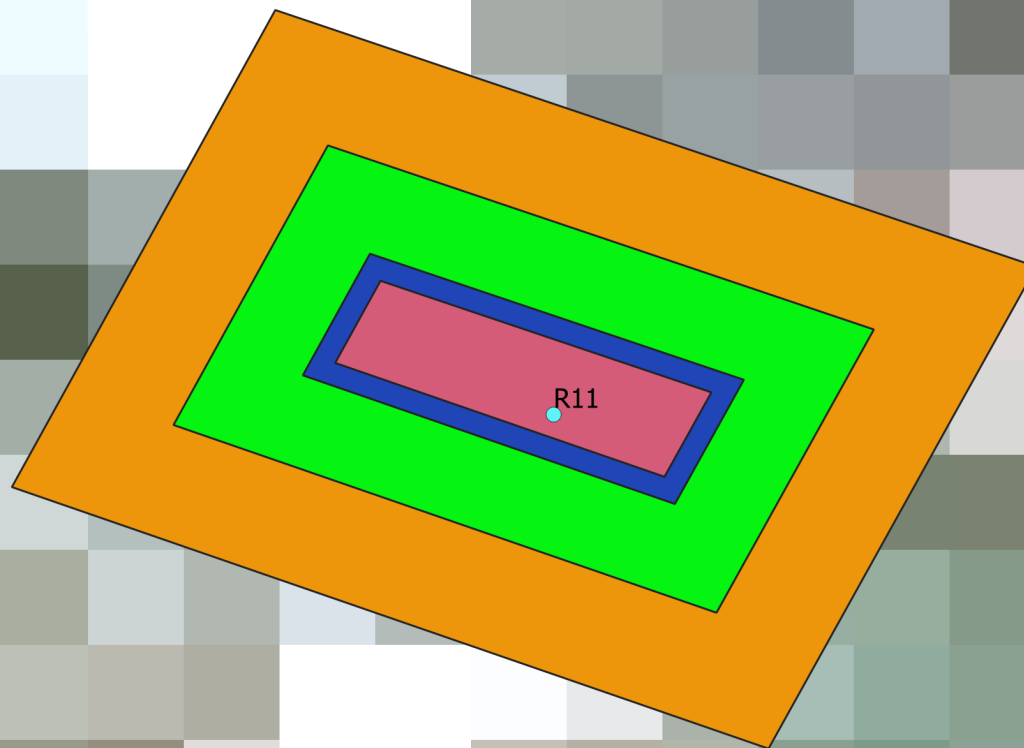
Sumber:

- Citra IKONOS tahun 2016
- Hasil Olahan tahun 2018

Legenda :

- Titik sampling
- Luasan RTH
- Buffer 1
- Buffer 5
- Buffer 10

WEMASMAARTRI
14513019





Program Studi Teknik
Lingkungan
Fakultas Teknik Sipil
dan Perencanaan
Universitas Islam
Indonesia
2018






PETA BUFFER SAMPLING
KERAPATAN VEGETASI
KECAMATAN KOTA
KABUPATEN KUDUS



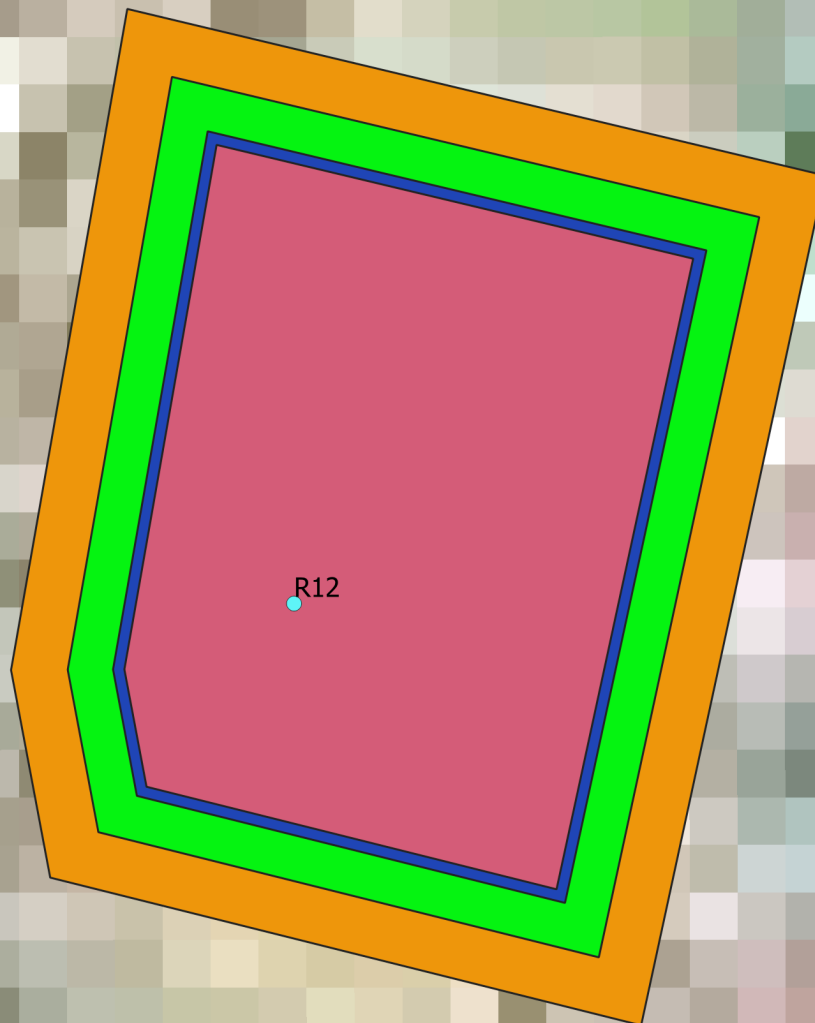
1:750

Sumber:
- Citra IKONOS tahun 2016
- Hasil Olahan tahun 2018

Legenda :

-  Titik sampling
-  Luasan RTH
-  Buffer 1
-  Buffer 5
-  Buffer 10

WEMASMAARTRI
14513019





Program Studi Teknik
Lingkungan
Fakultas Teknik Sipil
dan Perencanaan
Universitas Islam
Indonesia
2018






PETA BUFFER SAMPLING
KERAPATAN VEGETASI
KECAMATAN KOTA
KABUPATEN KUDUS



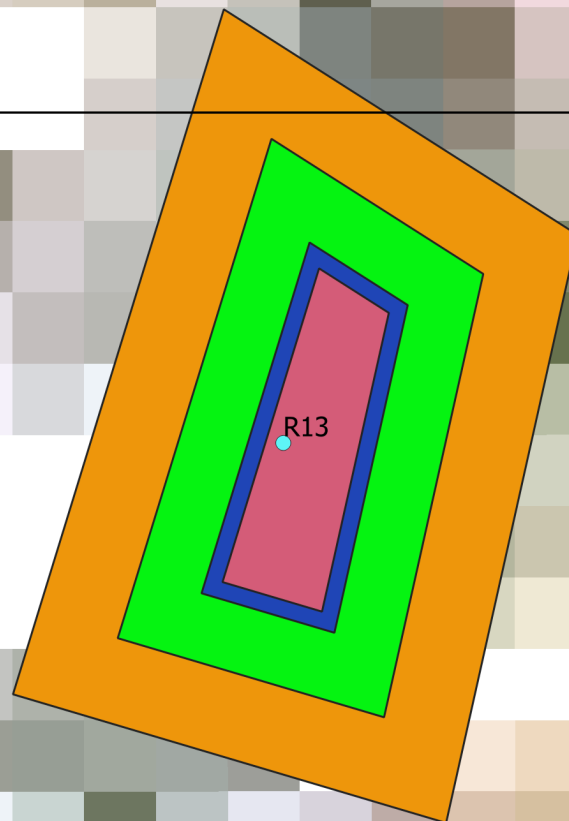
1:500

Sumber:
- Citra IKONOS tahun 2016
- Hasil Olahan tahun 2018

Legenda :

-  Titik sampling
-  Luasan RTH
-  Buffer 1
-  Buffer 5
-  Buffer 10

WEMASMAARTRI
14513019



R13

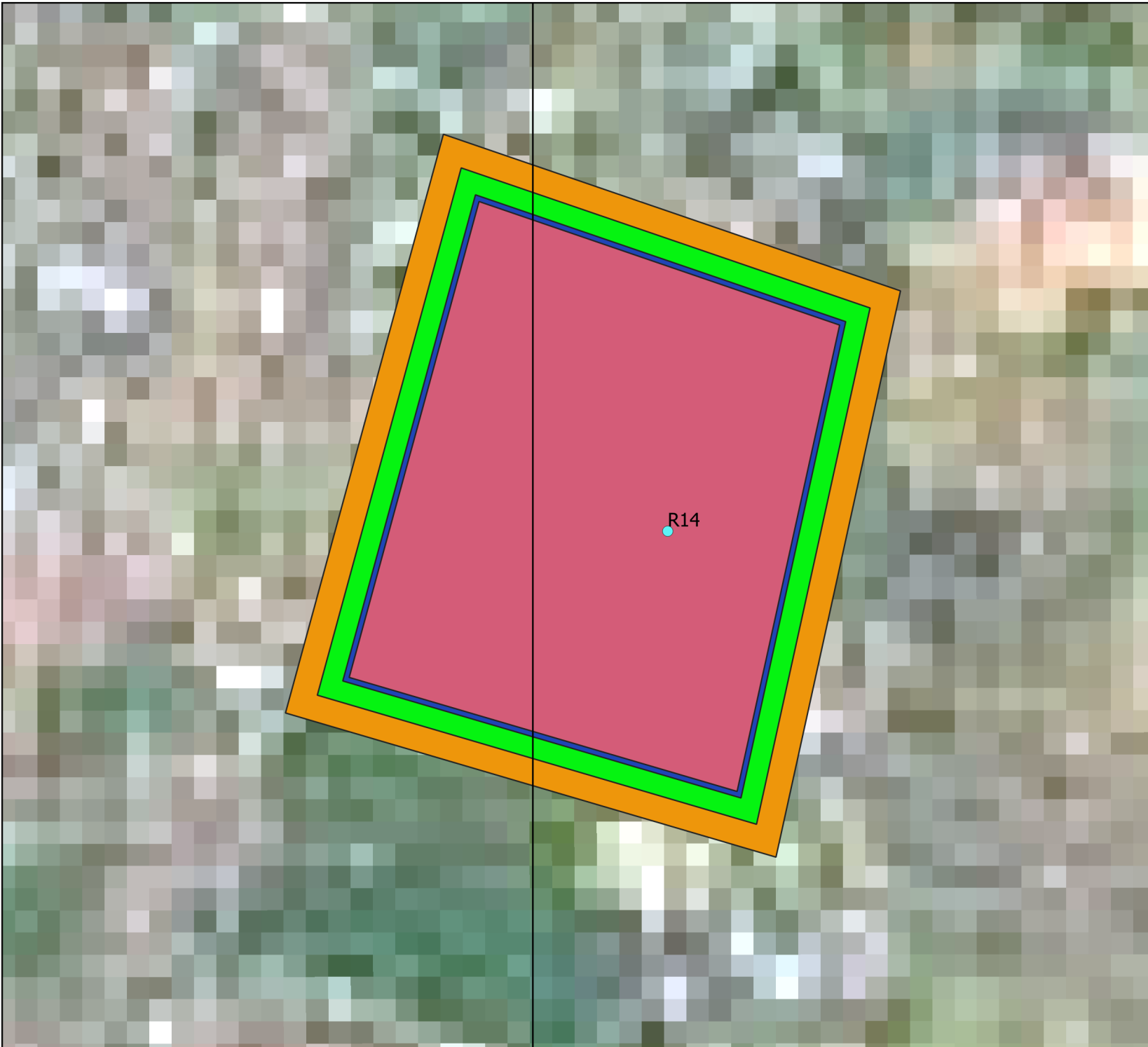
9248000

9248000

9248000

9248000

484000



**Program Studi Teknik
Lingkungan
Fakultas Teknik Sipil
dan Perencanaan
Universitas Islam
Indonesia
2018**

**PETA BUFFER SAMPLING
KERAPATAN VEGETASI
KECAMATAN KOTA
KABUPATEN KUDUS**



1:1.125

Sumber:

- Citra IKONOS tahun 2016
- Hasil Olahan tahun 2018

Legenda :

- Titik sampling
- Luasan RTH
- Buffer 1
- Buffer 5
- Buffer 10

WEMASMAARTRI
14513019

484000



Program Studi Teknik
Lingkungan
Fakultas Teknik Sipil
dan Perencanaan
Universitas Islam
Indonesia
2018






PETA BUFFER SAMPLING
KERAPATAN VEGETASI
KECAMATAN KOTA
KABUPATEN KUDUS



1:375

Sumber:
- Citra IKONOS tahun 2016
- Hasil Olahan tahun 2018

Legenda :

-  Titik sampling
-  Luasan RTH
-  Buffer 1
-  Buffer 5
-  Buffer 10

WEMASMAARATRI
14513019





Program Studi Teknik
Lingkungan
Fakultas Teknik Sipil
dan Perencanaan
Universitas Islam
Indonesia
2018






PETA BUFFER SAMPLING
KERAPATAN VEGETASI
KECAMATAN KOTA
KABUPATEN KUDUS



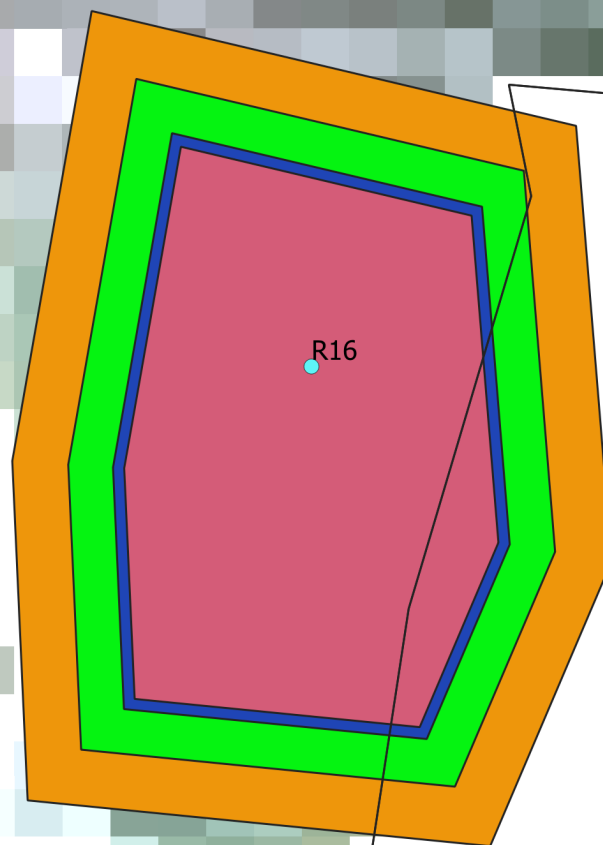
1:750

Sumber:
- Citra IKONOS tahun 2016
- Hasil Olahan tahun 2018

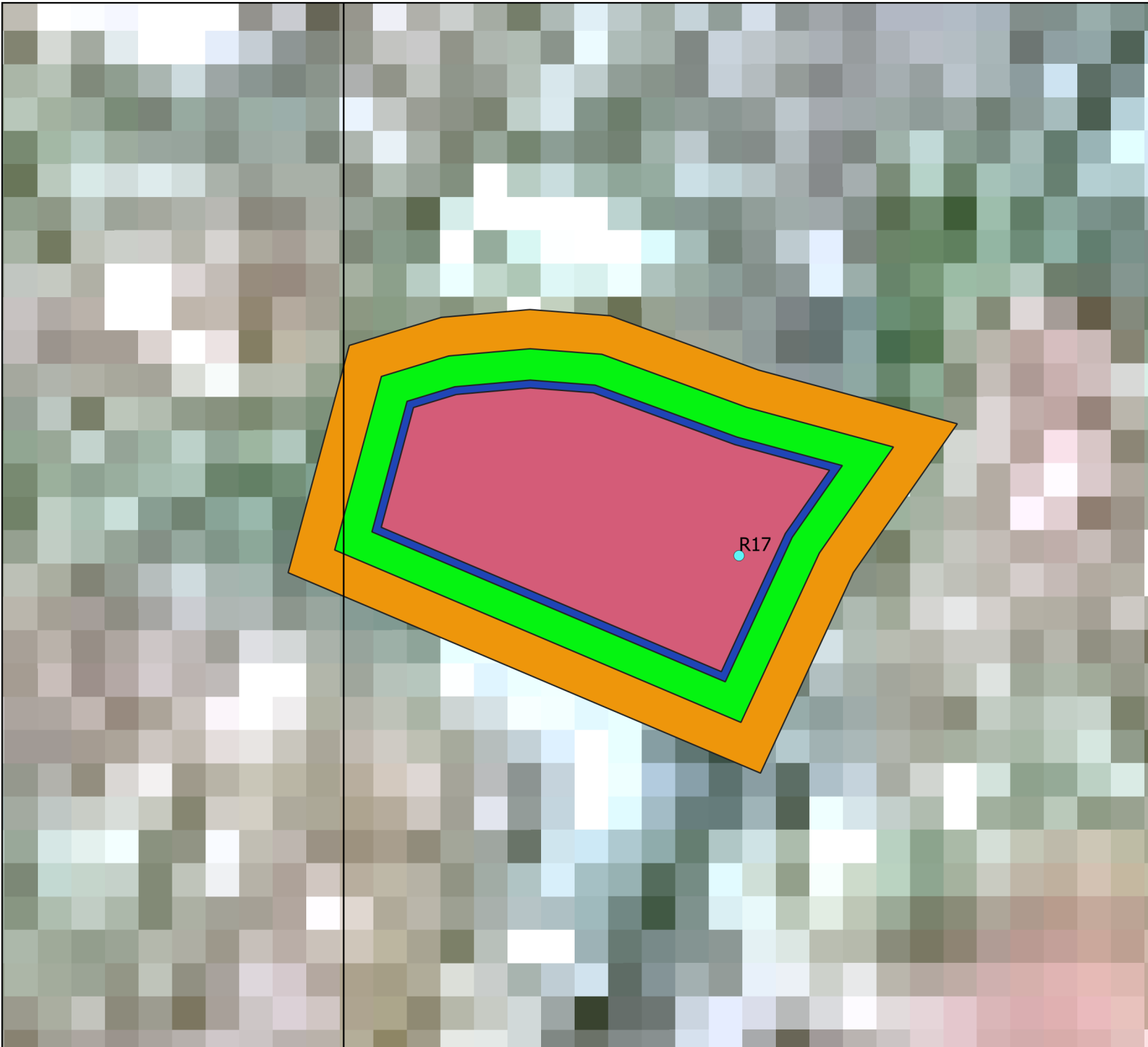
Legenda :

-  Titik sampling
-  Luasan RTH
-  Buffer 1
-  Buffer 5
-  Buffer 10

WEMASMAARATRI
14513019



R16








PETA BUFFER SAMPLING
KERAPATAN VEGETASI
KECAMATAN KOTA
KABUPATEN KUDUS



1:750

Sumber:
- Citra IKONOS tahun 2016
- Hasil Olahhan tahun 2018

Legenda :

-  Titik sampling
-  Luasan RTH
-  Buffer 1
-  Buffer 5
-  Buffer 10








Program Studi Teknik
Lingkungan
Fakultas Teknik Sipil
dan Perencanaan
Universitas Islam
Indonesia
2018

PETA BUFFER SAMPLING
KERAPATAN VEGETASI
KECAMATAN KOTA
KABUPATEN KUDUS

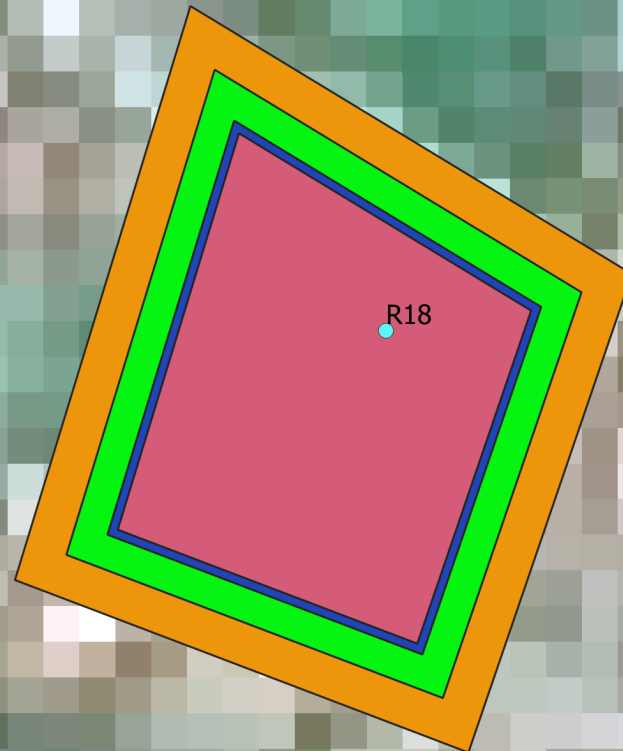


Sumber:
- Citra IKONOS tahun 2016
- Hasil Olahan tahun 2018

Legenda :

-  Titik sampling
-  Luasan RTH
-  Buffer 1
-  Buffer 5
-  Buffer 10

WEMASMAARTRI
14513019





Program Studi Teknik
Lingkungan
Fakultas Teknik Sipil
dan Perencanaan
Universitas Islam
Indonesia
2018






PETA BUFFER SAMPLING
KERAPATAN VEGETASI
KECAMATAN KOTA
KABUPATEN KUDUS



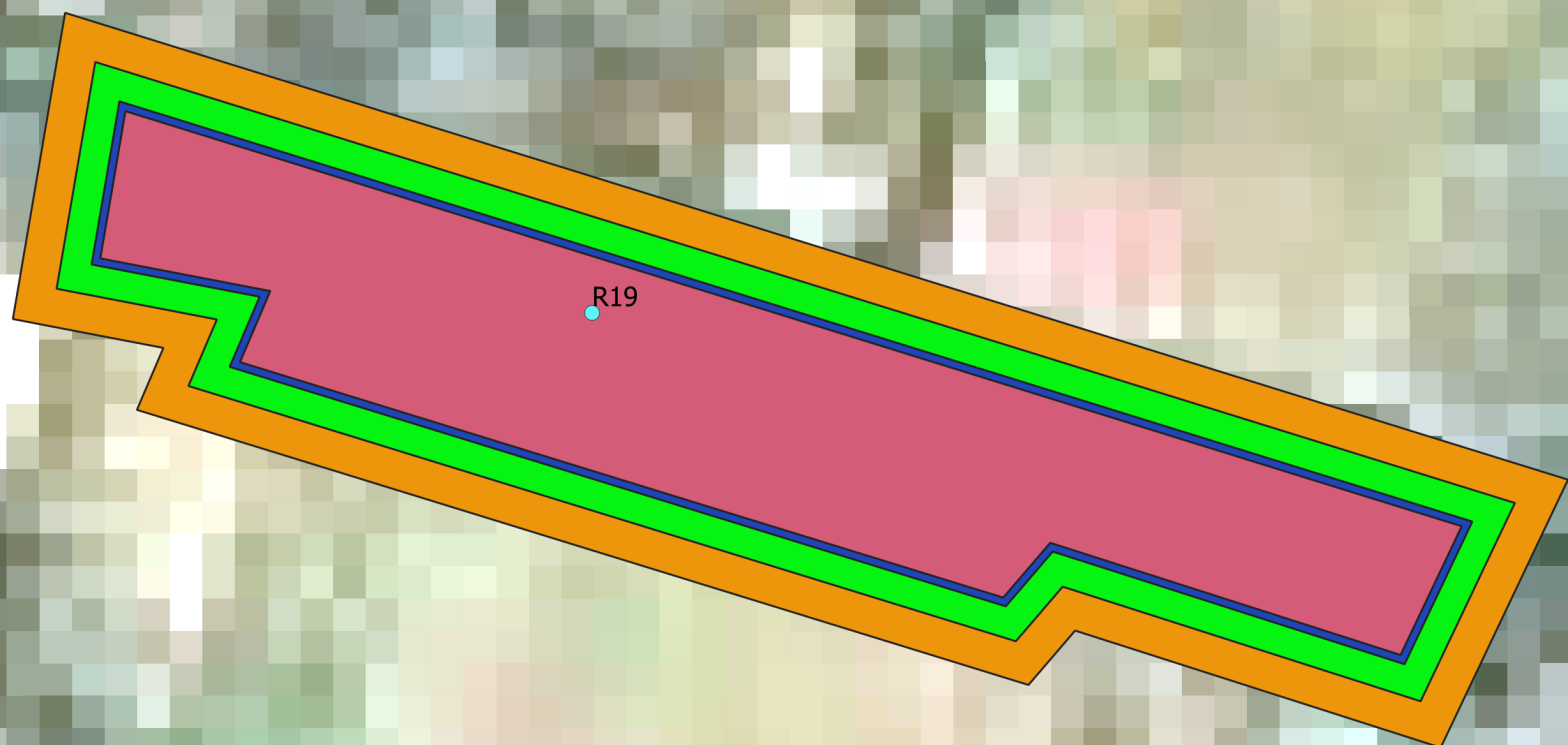
1:1.100

Sumber:
- Citra IKONOS tahun 2016
- Hasil Olahhan tahun 2018

Legenda :

-  Titik sampling
-  Luasan RTH
-  Buffer 1
-  Buffer 5
-  Buffer 10

WEMASMAARATRI
14513019



9247000

9247000



**Program Studi Teknik
Lingkungan
Fakultas Teknik Sipil
dan Perencanaan
Universitas Islam
Indonesia
2018**






**PETA BUFFER SAMPLING
KERAPATAN VEGETASI
KECAMATAN KOTA
KABUPATEN KUDUS**

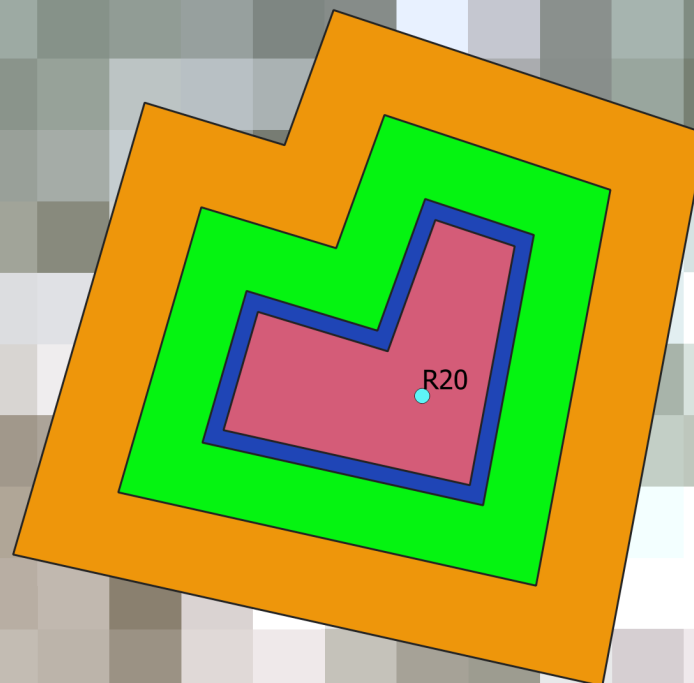


1:500

Sumber:
- Citra IKONOS tahun 2016
- Hasil Olahan tahun 2018

Legenda :

-  Titik sampling
-  Luasan RTH
-  Buffer 1
-  Buffer 5
-  Buffer 10



WEMASMAARTRI
14513019



Program Studi Teknik
Lingkungan
Fakultas Teknik Sipil
dan Perencanaan
Universitas Islam
Indonesia
2018

PETA BUFFER SAMPLING
KERAPATAN VEGETASI
KECAMATAN KOTA
KABUPATEN KUDUS



1:500

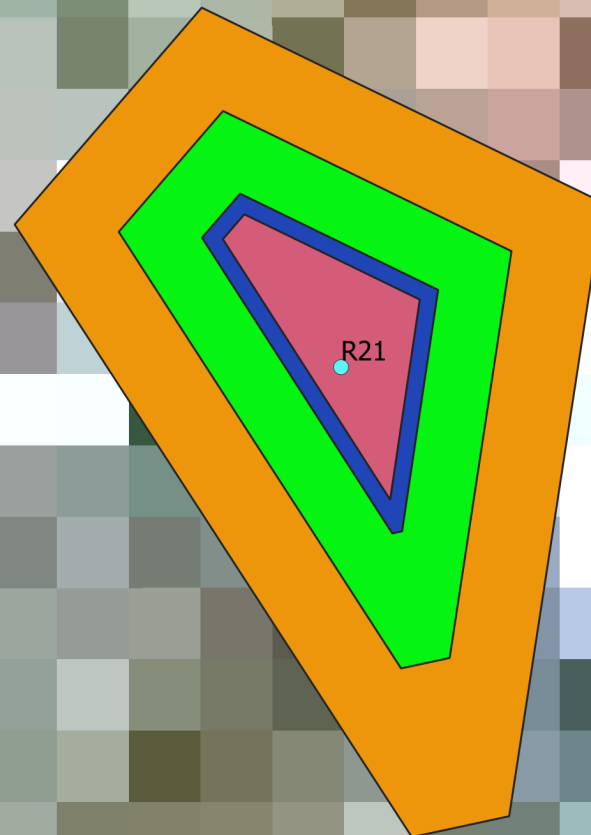
Sumber:

- Citra IKONOS tahun 2016
- Hasil Olahan tahun 2018

Legenda :

- Titik sampling
- Luasan RTH
- Buffer 1
- Buffer 5
- Buffer 10

WEMASMAARTRI
14513019





Program Studi Teknik
Lingkungan
Fakultas Teknik Sipil
dan Perencanaan
Universitas Islam
Indonesia
2018

PETA BUFFER SAMPLING
KERAPATAN VEGETASI
KECAMATAN KOTA
KABUPATEN KUDUS



1:400


Sumber:

- Citra IKONOS tahun 2016
- Hasil Olahan tahun 2018

Legenda :

- Titik sampling
- Luasan RTH
- Buffer 1
- Buffer 5
- Buffer 10

WEMASMAARATRI
14513019





Program Studi Teknik
Lingkungan
Fakultas Teknik Sipil
dan Perencanaan
Universitas Islam
Indonesia
2018






PETA BUFFER SAMPLING
KERAPATAN VEGETASI
KECAMATAN KOTA
KABUPATEN KUDUS



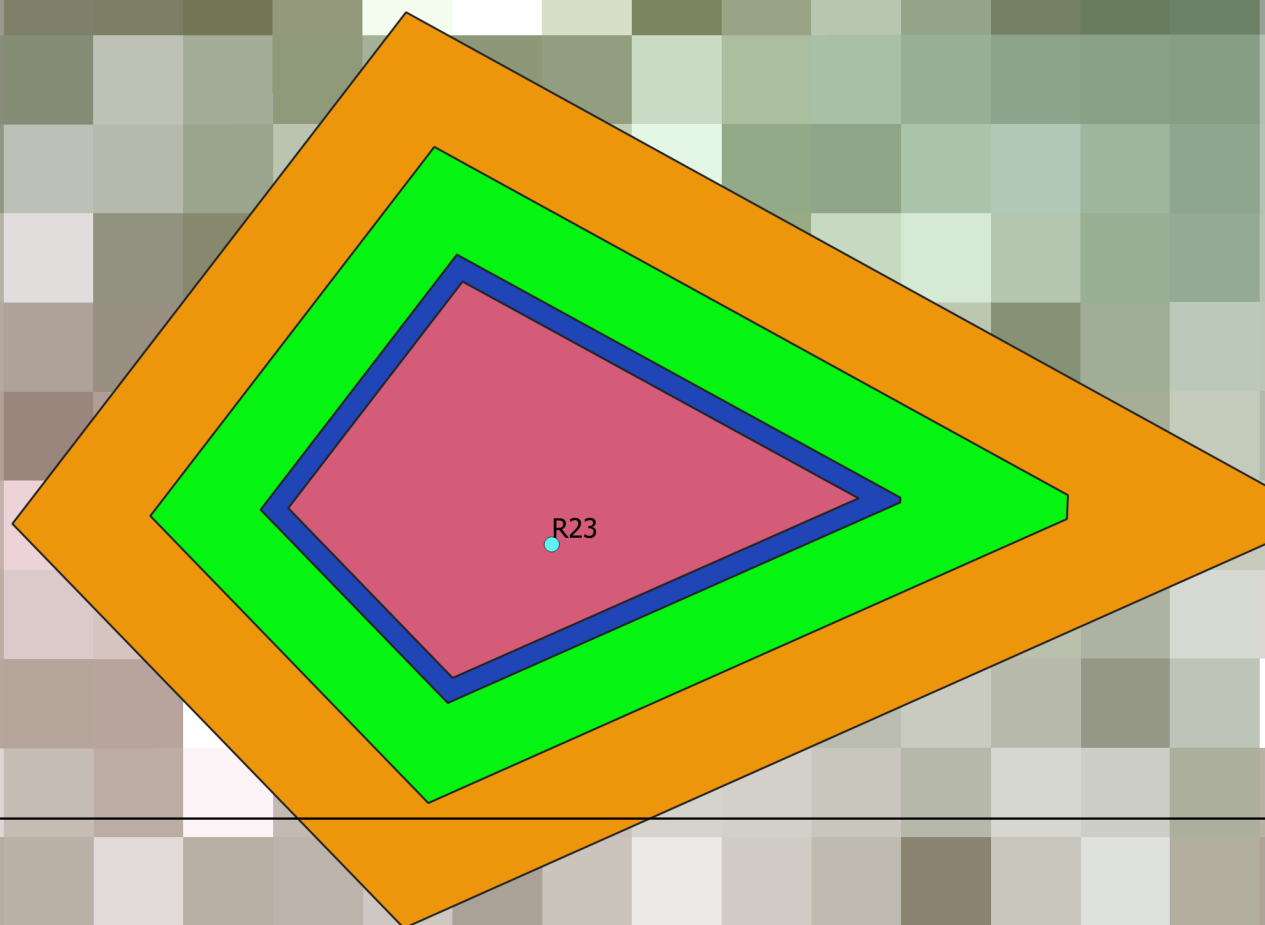
1:400

Sumber:
- Citra IKONOS tahun 2016
- Hasil Olahan tahun 2018

Legenda :

-  Titik sampling
-  Luasan RTH
-  Buffer 1
-  Buffer 5
-  Buffer 10

WEMASMAARTRI
14513019



R23

9247000

9247000

9247000

9247000



Program Studi Teknik
Lingkungan
Fakultas Teknik Sipil
dan Perencanaan
Universitas Islam
Indonesia
2018






PETA BUFFER SAMPLING
KERAPATAN VEGETASI
KECAMATAN KOTA
KABUPATEN KUDUS



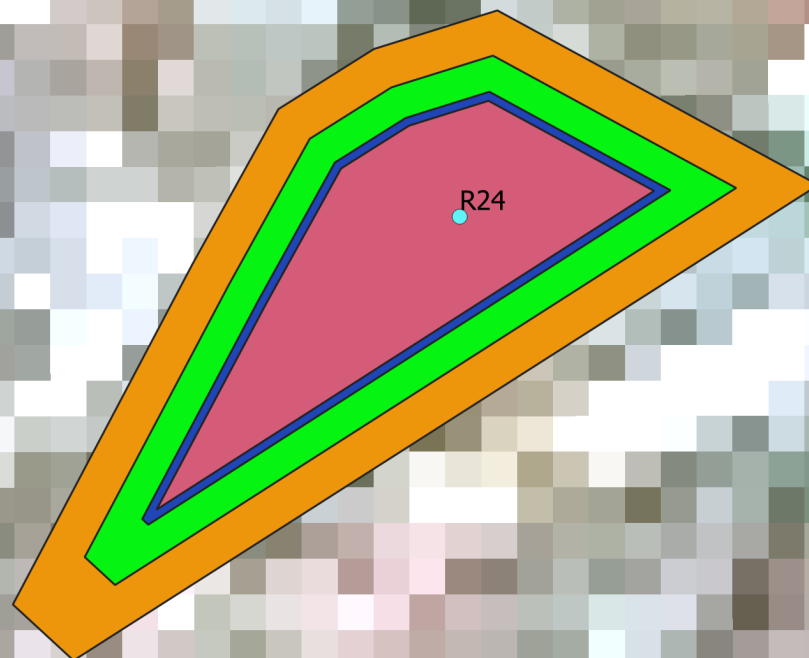
1:1.000

Sumber:
- Citra IKONOS tahun 2016
- Hasil Olahan tahun 2018

Legenda :

-  Titik sampling
-  Luasan RTH
-  Buffer 1
-  Buffer 5
-  Buffer 10

WEMASMAARATRI
14513019





Program Studi Teknik
Lingkungan
Fakultas Teknik Sipil
dan Perencanaan
Universitas Islam
Indonesia
2018

PETA BUFFER SAMPLING
KERAPATAN VEGETASI
KECAMATAN KOTA
KABUPATEN KUDUS



1:800

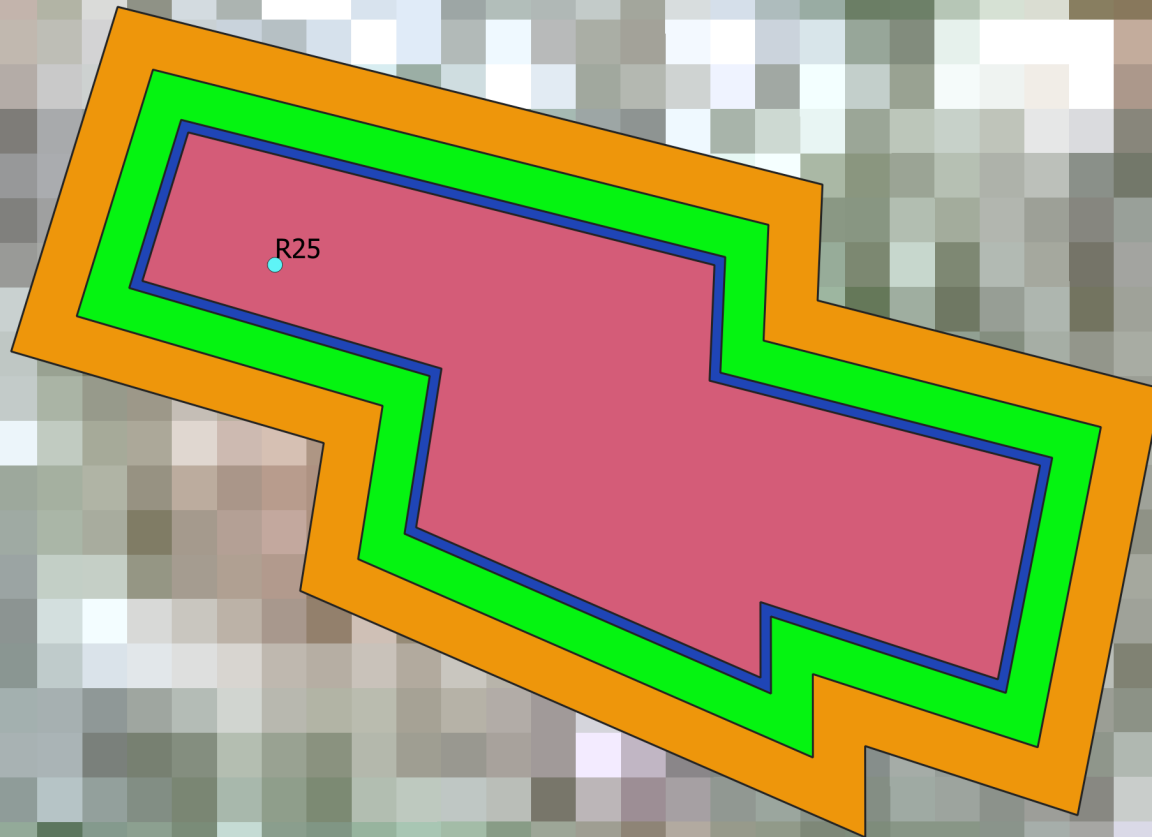
Sumber:

- Citra IKONOS tahun 2016
- Hasil Olahan tahun 2018

Legenda :

- Titik sampling
- Luasan RTH
- Buffer 1
- Buffer 5
- Buffer 10

WEMASMAARTRI
14513019





**Program Studi Teknik
Lingkungan
Fakultas Teknik Sipil
dan Perencanaan
Universitas Islam
Indonesia
2018**

**PETA BUFFER SAMPLING
KERAPATAN VEGETASI
KECAMATAN KOTA
KABUPATEN KUDUS**



1:400

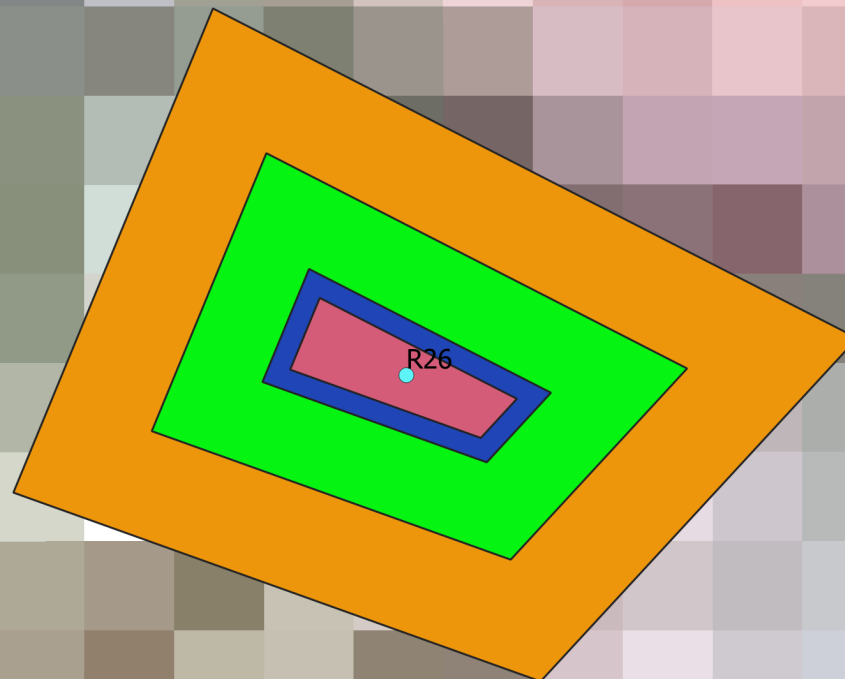
Sumber:

- Citra IKONOS tahun 2016
- Hasil Olahan tahun 2018

Legenda :

- Titik sampling
- Luasan RTH
- Buffer 1
- Buffer 5
- Buffer 10

WEMASMAARATRI
14513019





Program Studi Teknik
Lingkungan
Fakultas Teknik Sipil
dan Perencanaan
Universitas Islam
Indonesia
2018

PETA BUFFER SAMPLING
KERAPATAN VEGETASI
KECAMATAN KOTA
KABUPATEN KUDUS



1:350


Sumber:

- Citra IKONOS tahun 2016
- Hasil Olahan tahun 2018

Legenda :

- Titik sampling
- Luasan RTH
- Buffer 1
- Buffer 5
- Buffer 10

WEMASMAARATRI
14513019





Program Studi Teknik
Lingkungan
Fakultas Teknik Sipil
dan Perencanaan
Universitas Islam
Indonesia
2018

PETA BUFFER SAMPLING
KERAPATAN VEGETASI
KECAMATAN KOTA
KABUPATEN KUDUS



1:400

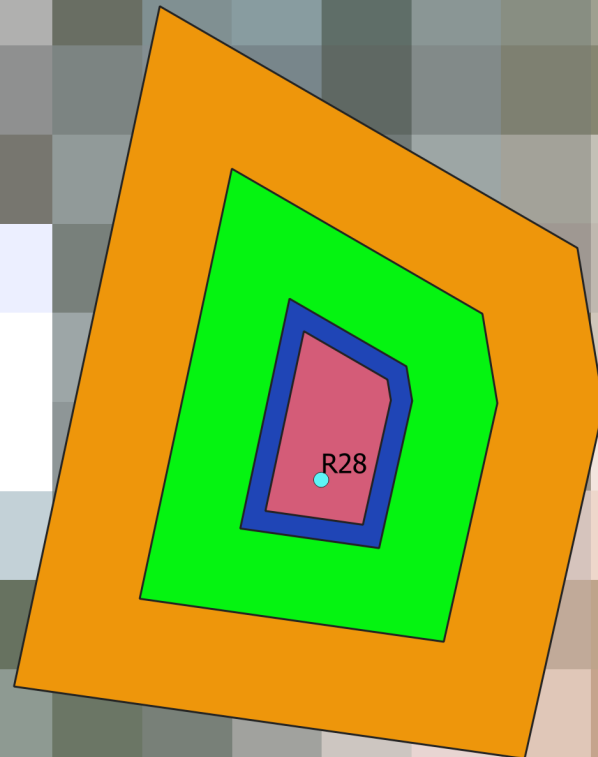
Sumber:

- Citra IKONOS tahun 2016
- Hasil Olahan tahun 2018

Legenda :

- Titik sampling
- Luasan RTH
- Buffer 1
- Buffer 5
- Buffer 10

WEMASMAARTRI
14513019





Program Studi Teknik
Lingkungan
Fakultas Teknik Sipil
dan Perencanaan
Universitas Islam
Indonesia
2018

PETA BUFFER SAMPLING
KERAPATAN VEGETASI
KECAMATAN KOTA
KABUPATEN KUDUS



1:500

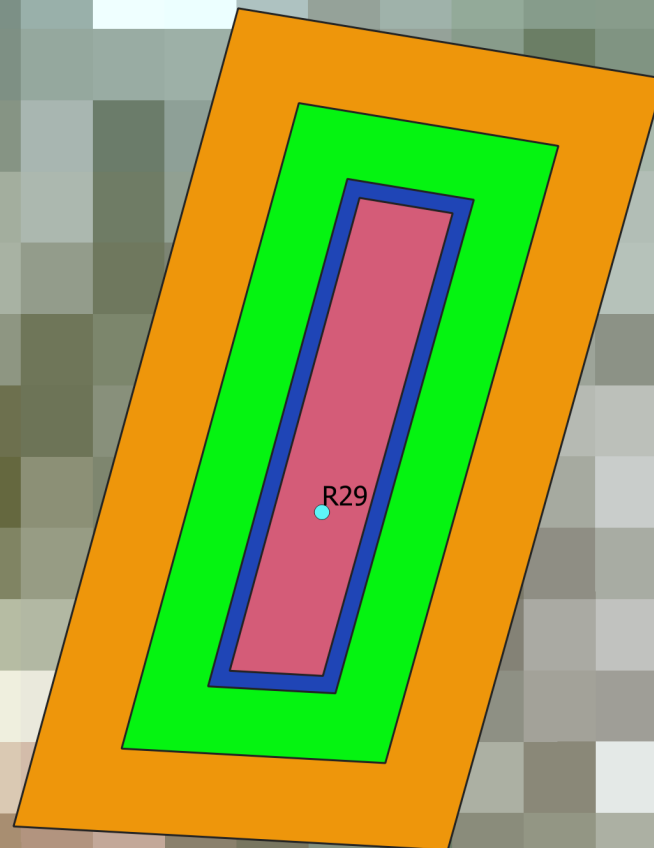
Sumber:

- Citra IKONOS tahun 2016
- Hasil Olahan tahun 2018

Legenda :

- Titik sampling
- Luasan RTH
- Buffer 1
- Buffer 5
- Buffer 10

WEMASMAARTRI
14513019





Program Studi Teknik
Lingkungan
Fakultas Teknik Sipil
dan Perencanaan
Universitas Islam
Indonesia
2018

PETA BUFFER SAMPLING
KERAPATAN VEGETASI
KECAMATAN KOTA
KABUPATEN KUDUS



1:400


Sumber:

- Citra IKONOS tahun 2016
- Hasil Olahan tahun 2018

Legenda :

- Titik sampling
- Luasan RTH
- Buffer 1
- Buffer 5
- Buffer 10

WEMASMAARATRI
14513019





Program Studi Teknik
Lingkungan
Fakultas Teknik Sipil
dan Perencanaan
Universitas Islam
Indonesia
2018

PETA BUFFER SAMPLING
KERAPATAN VEGETASI
KECAMATAN KOTA
KABUPATEN KUDUS



1:400

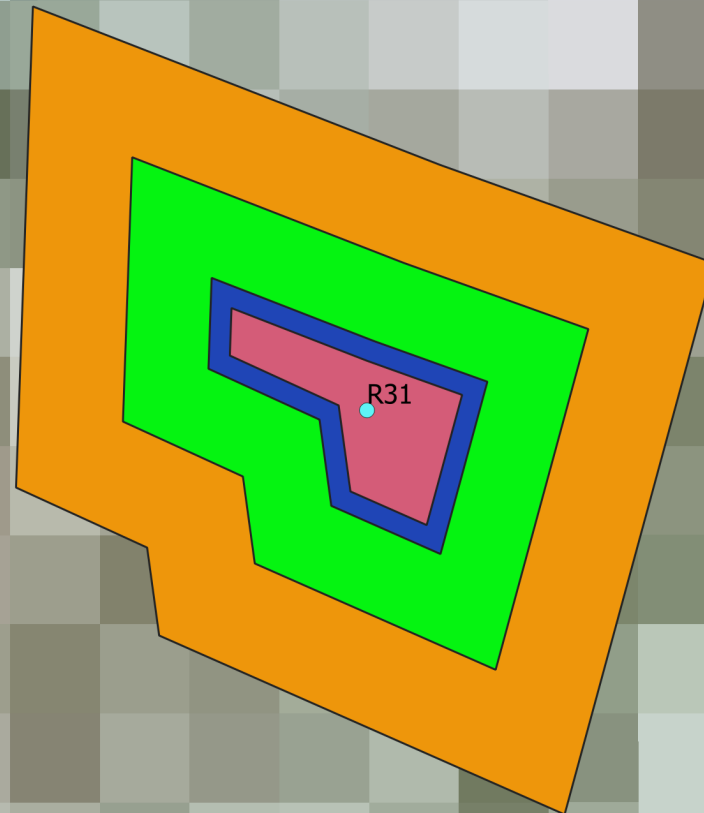
Sumber:

- Citra IKONOS tahun 2016
- Hasil Olahan tahun 2018

Legenda :

- Titik sampling
- Luasan RTH
- Buffer 1
- Buffer 5
- Buffer 10

WEMASMAARTRI
14513019





Program Studi Teknik
Lingkungan
Fakultas Teknik Sipil
dan Perencanaan
Universitas Islam
Indonesia
2018






PETA BUFFER SAMPLING
KERAPATAN VEGETASI
KECAMATAN KOTA
KABUPATEN KUDUS



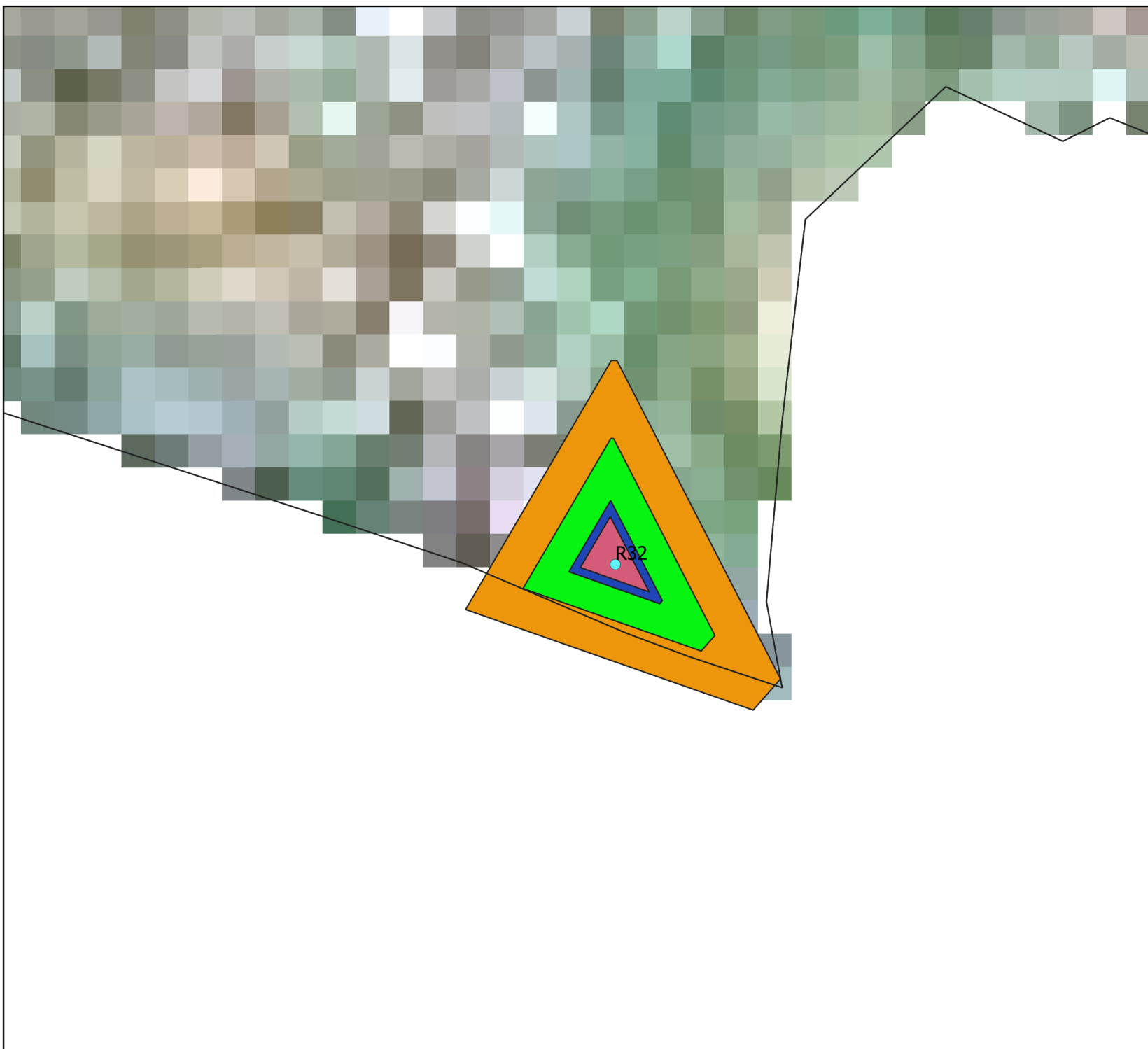
1:750

Sumber:
- Citra IKONOS tahun 2016
- Hasil Olahan tahun 2018

Legenda :

-  Titik sampling
-  Luasan RTH
-  Buffer 1
-  Buffer 5
-  Buffer 10

WEMASMAARTRI
14513019





Program Studi Teknik
Lingkungan
Fakultas Teknik Sipil
dan Perencanaan
Universitas Islam
Indonesia
2018

PETA BUFFER SAMPLING
KERAPATAN VEGETASI
KECAMATAN KOTA
KABUPATEN KUDUS



1:500

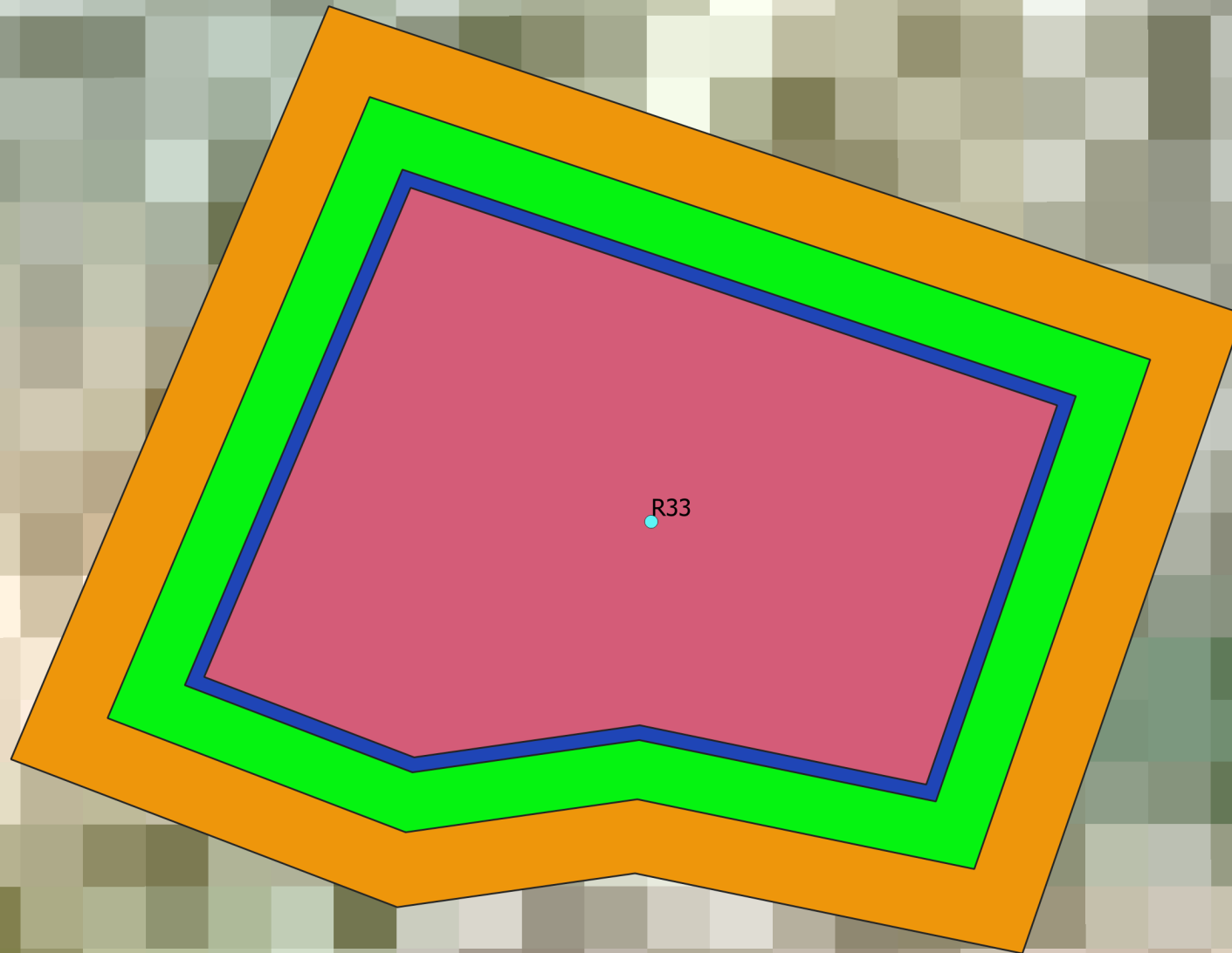
Sumber:

- Citra IKONOS tahun 2016
- Hasil Olahan tahun 2018

Legenda :

- Titik sampling
- Luasan RTH
- Buffer 1
- Buffer 5
- Buffer 10

WEMASMAARTRI
14513019





Program Studi Teknik
Lingkungan
Fakultas Teknik Sipil
dan Perencanaan
Universitas Islam
Indonesia
2018






PETA BUFFER SAMPLING
KERAPATAN VEGETASI
KECAMATAN KOTA
KABUPATEN KUDUS




1:500

Sumber:
- Citra IKONOS tahun 2016
- Hasil Olahan tahun 2018

Legenda :

-  Titik sampling
-  Luasan RTH
-  Buffer 1
-  Buffer 5
-  Buffer 10

WEMASMAARTRI
14513019





Program Studi Teknik
Lingkungan
Fakultas Teknik Sipil
dan Perencanaan
Universitas Islam
Indonesia
2018

PETA BUFFER SAMPLING
KERAPATAN VEGETASI
KECAMATAN KOTA
KABUPATEN KUDUS



1:500

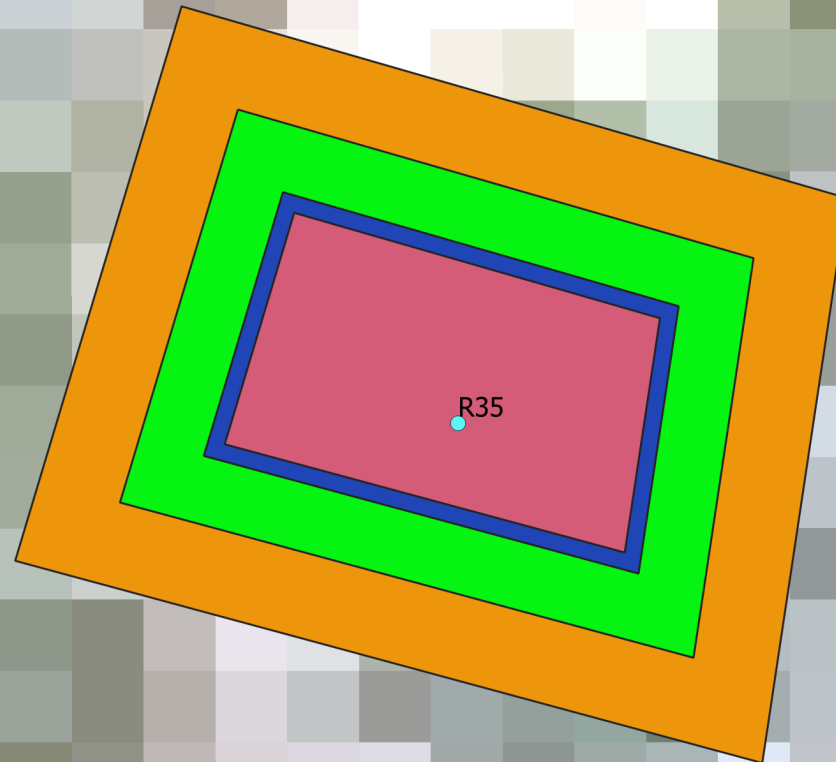
Sumber:

- Citra IKONOS tahun 2016
- Hasil Olahan tahun 2018

Legenda :

- Titik sampling
- Luasan RTH
- Buffer 1
- Buffer 5
- Buffer 10

WEMASMAARTRI
14513019





PETA BUFFER SAMPLING
KERAPATAN VEGETASI
KECAMATAN KOTA
KABUPATEN KUDUS



1:500

Sumber:

- Citra IKONOS tahun 2016
- Hasil Olahan tahun 2018

Legenda :

- Titik sampling
- Luasan RTH
- Buffer 1
- Buffer 5
- Buffer 10

