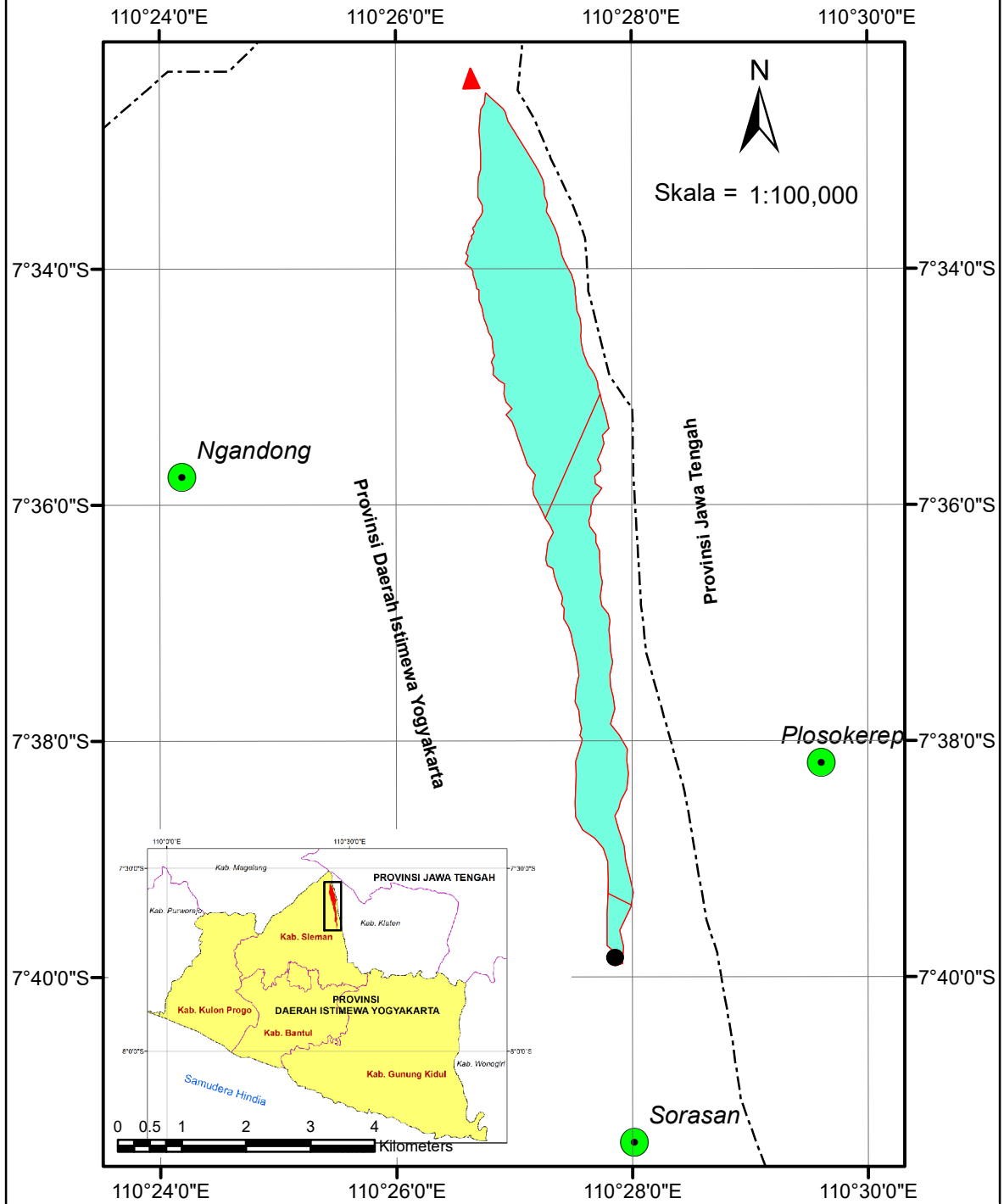







Lampiran 9. Peta Poligon Thiessen 3 Sta. Hujan di Sub-DAS Gendol



Keterangan :

-  Stasiun Hujan
-  Batas Provinsi
-  Sub-DAS Gendol
-  Puncak Gunung Merapi
-  Sabo Dam GE-C Gadingan



**PROGRAM STUDI SARJANA TEKNIK SIPIL
FAKULTAS TEKNIK SIPIL DAN PERENCANAAN
UNIVERSITAS ISLAM INDONESIA**