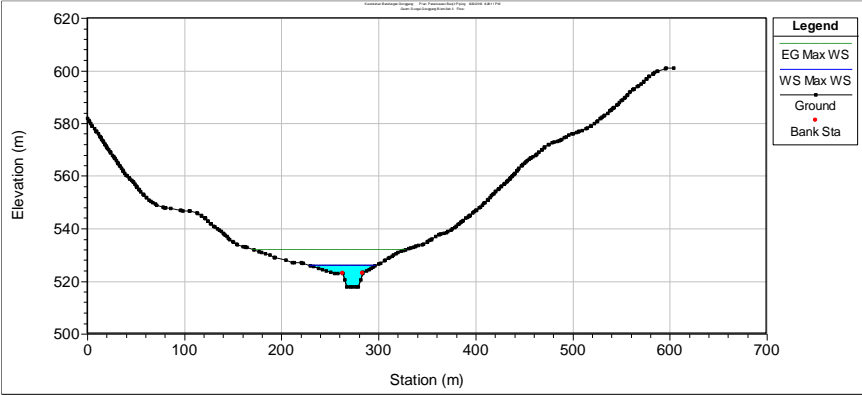
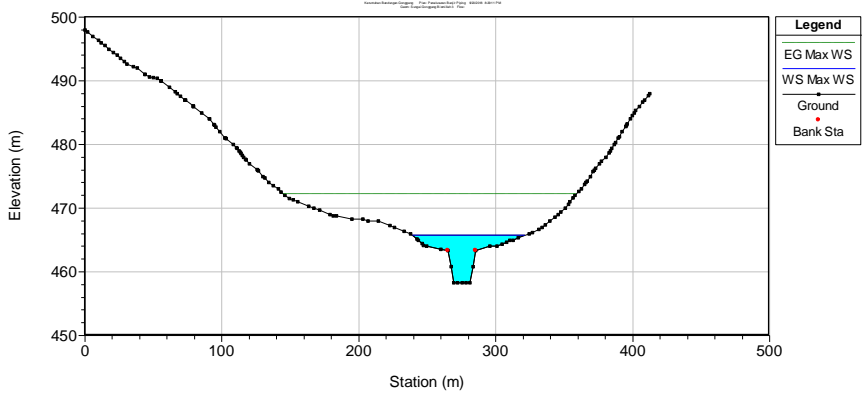


Lampiran 1 Tabel Hasil Penelusuran Banjir

Sta.	Lokasi Rawan	Hasil Simulasi
20+500	Desa Cileng Kecamatan Poncol	
19+000	Desa Duwet Kecamatan Poncol	

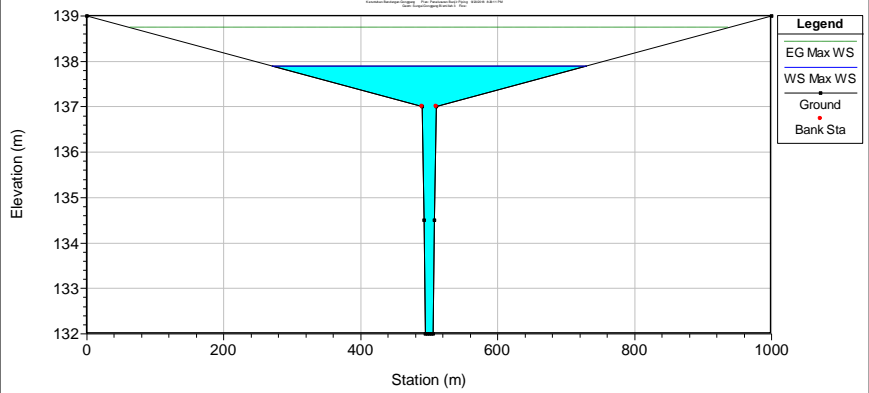
Lanjutan Lampiran 3 Tabel Hasil Penelusuran Banjir

Sta.	Lokasi Rawan	Hasil Simulasi
17+200	Desa Ngaglik Kecamatan Parang	
15+000	Desa Ngepeh Kecamatan Parang	

Lanjutan Lampiran 3 Tabel Hasil Penelusuran Banjir

Sta.	Lokasi Rawan	Hasil Simulasi
12+000	Desa Pragak Kecamatan Parang	
10+000	Desa Kediren Kecamatan Lambeyan	

Lanjutan Lampiran 3 Tabel Hasil Penelusuran Banjir

Sta.	Lokasi Rawan	Hasil Simulasi
6+500	Desa Sumberejo Kecamatan Lambeyan	
3+500	Desa Sekawung Kecamatan Sukorejo	