

G

Gambar 3. View dari bukit ke sisi Timur



N

I

Gambar 2. View dari bukit ke sisi Barat




J

S

I

Gambar 1. Tampak Dekat (ditihat dari Barat)



X

E

G

Gambar 6. Salah satu sudut pandang dari trap



N

I

Gambar 5. Salah satu sisi pantai



J

S

I

Gambar 4. Tampak dari jauh (± 5 km)



X

E

Tabel . *Perkembangan Kunjungan Wisata Asing ke Jawa Tengah dan Penerimaan Devisa tahun 1984-1990*

Tahun	Jumlah Kunjungan	Perubahan (%)	Penerimaan Devisa (ribuan \$)	Perubahan (%)	Rata-rata lama tinggal (hari)
1984	45.559	-	15.992,75	-	7,43
1985	51.633	+13,33	17.790,00	+11,24	8,33
1986	53.627	+13,86	23.481,98	+32,00	7,95
1987	68.923	+28,52	30.791,97	+31,13	7,52
1988	84.568	+22,70	41.409,89	+34,48	7,19
1989	105.688	+24,97	59.783,40	+44,37	7,47
1990	141.542	+33,92	87.208,30	+45,87	7,52

Sumber : Publikasi BPS dan Statistika Tingkat Penghunian Kamar Hotel, Kantor Statistik Prop. Jawa Tengah

Tabel . *Distribusi Pengeluaran wisman di Jawa Tengah menurut Jenis Pengeluaran*

No	Jenis Pengeluaran	% Total Pengeluaran
1.	Penginapan	30,51
2.	Transportasi Lokal	11,06
3.	Makan dan Minum	18,75
4.	Hiburan	9,07
5.	Rekreasi Keliling	6,77
6.	Belanja Cindera Mata	18,39
7.	Lainnya	5,45
Total		100,00

Sumber : Dinas Pariwisata Jawa Tengah

Tabel Dimensi Perahu

sweep rowing boats	spread centre to pin (cm)	out boats distance (cm)	in boats distance (cm)	lenght of dars (cm)	over lap (cm)
MEN					
2-	87	266	116	382	31
2+	88	265	117	382	31
4-	85	267	115	382	32
4+	86	266	116	382	32
8+	84	268	114	382	32
WOMEN					
2-	86	264	114	378	30
4-	84	265	113	378	31
4+	85	264	114	378	31
8+	83	266	112	378	31

Dimensi Perahu Dayung

sculling boats	spread pin to pin (cm)	out boats distance (cm)	in boats distance (cm)	length of dars (cm)	over lap (cm)
MEN	156	212-210	85-87	298	18-22
WOMAN	156	211-209	86-88	296	18-22

Sumber : Nilsen then S and Nolto, Volker, Basis Rigging, FISA, 1987.









PEMERINTAH DAERAH
KABUPATEN DATI II
B A T A N G

RENCANA TEKNIS
KAWASAN PANTAI UTARA
DESA DENASRI KULON - UJUNGNEGORO
KABUPATEN DATI II BATANG
1992 / 1993

Judul Peta

POTENSI DAE-
RAH PERENCANAAN

Legenda

-  KUTUB POTENSIAL
-  T P I
-  GUA WISATA
-  MAKAM SYEICH MAULANA
MAGHRIBI

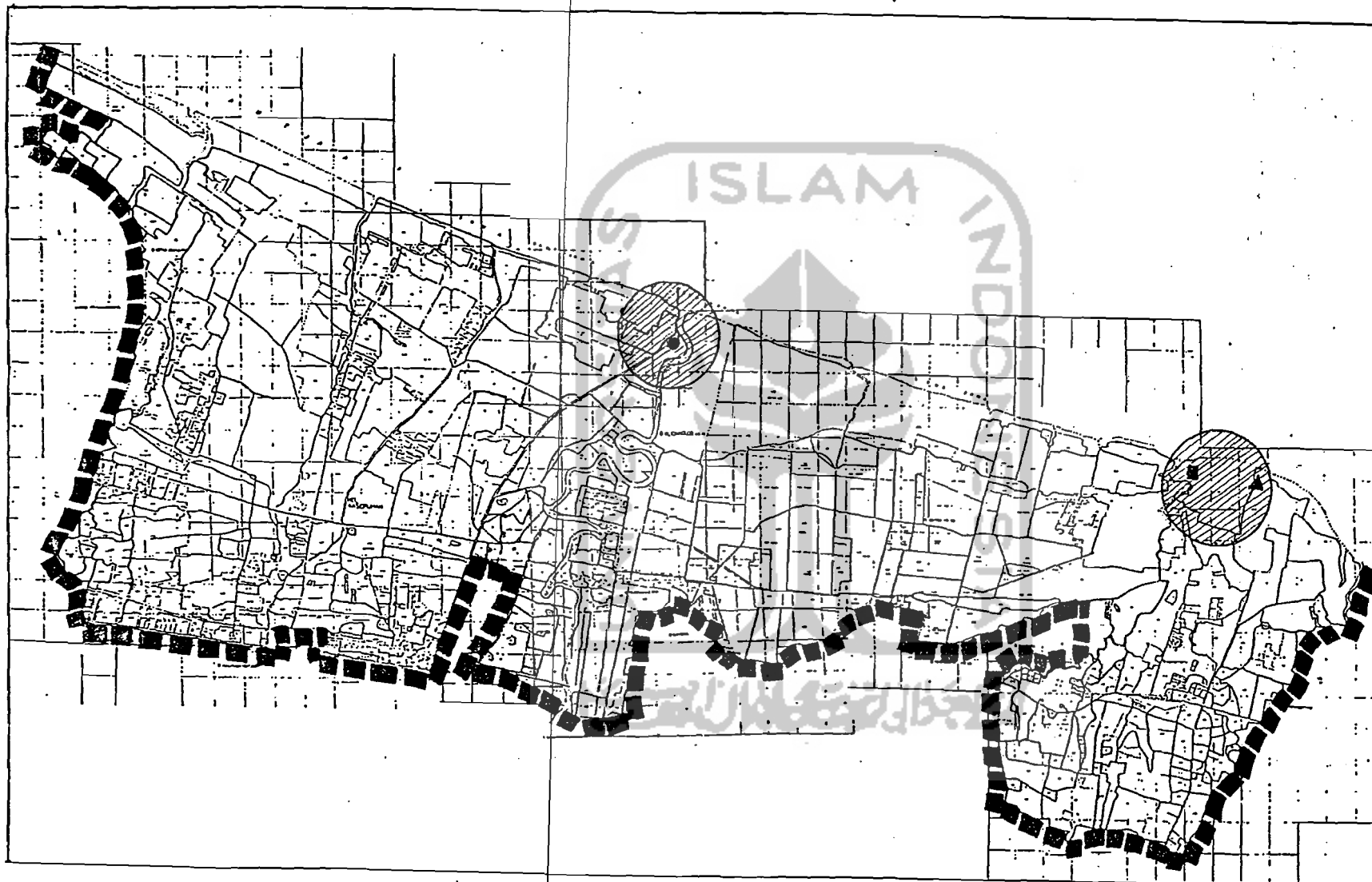
Sumber



skala

Nomor Peta

PD 7



- MERUPAKAN WILAYAH YANG BERSAMA SAMA LANGSUNG DNG. KODIA PEKALONGAN
- SUDAH MASUKNYA PROGRAM-PROGRAM PEMBANGUNAN
- HASIL UNGGULAN DARI SUB WILAYAH INI ADALAH PRODUK GUNGA MELATI

- MERUPAKAN SALAH SATU PINTU MASUK MENUJU KE KUTUB POTENSIAL I (T P I) PELABUHAN
- TERMASUK WILAYAH YANG CUKUP PADAT

- MERUPAKAN PINTU MASUK YANG LAIN MENUJU KE KUTUB POTENSIAL I
- DAERAH DENGAN KONSENTRASI PENDUDUK TERTINGGI (PADA DAERAH PERENCANAAN)
- TERDAPAT INDUSTRI RUMAH TANGGA YANG CUKUP BERKEMBANG

- ADANYA BESERAPA ASSET YANG DAPAT DIKEMBANGKAN SEBAGAI PENARIK BAGI AKTIVITAS KEPARIWISATAAN
 - ! GUA WISATA
 - ! PANTAI UJUNGNEGORO
 - ! MAKAM SYEICH MAULANA MA GHRIBT



PEMERINTAH DAERAH
KABUPATEN DATI II
B A T A N G

RENCANA TEKNIS
KAWASAN PANTAI UTARA
DESA DENASRI KULON - UJUNGNEGORO
KABUPATEN DATI II BATANG
1992 / 1993

Judul Peta

ANALISIS
POTENSI & MASALAH

Legenda

- A : Wil. Ds. Denasri Kulon
- B : Wil. Ds. Denasri Metan
- C : Wil. Ds. Kasepuhan
- D : Wil. Ds. Karangasea
- E : Wil. Ds. Klidang Lor
- F : Wil. Ds. Klidang Metan
- G : Wil. Ds. Depok
- H : Wil. Ds. Ujungnegoro

— Batas Wilayah Desa

■ ■ ■ Batas Wilayah Perencanaan

Sumber



skala

Nomor Peta

PA 2:

MASALAH:

- DAERAHNYA BELUM BERKEMBANG SECARA MENYELURUH (BARU PADA BAGIAN SELATAN)
- PERBANDINGAN DAERAH PERMUKIMAN DNG. YANG BUKAN PERMUKIMAN MENDEKATI (40 : 60)

MASALAH:

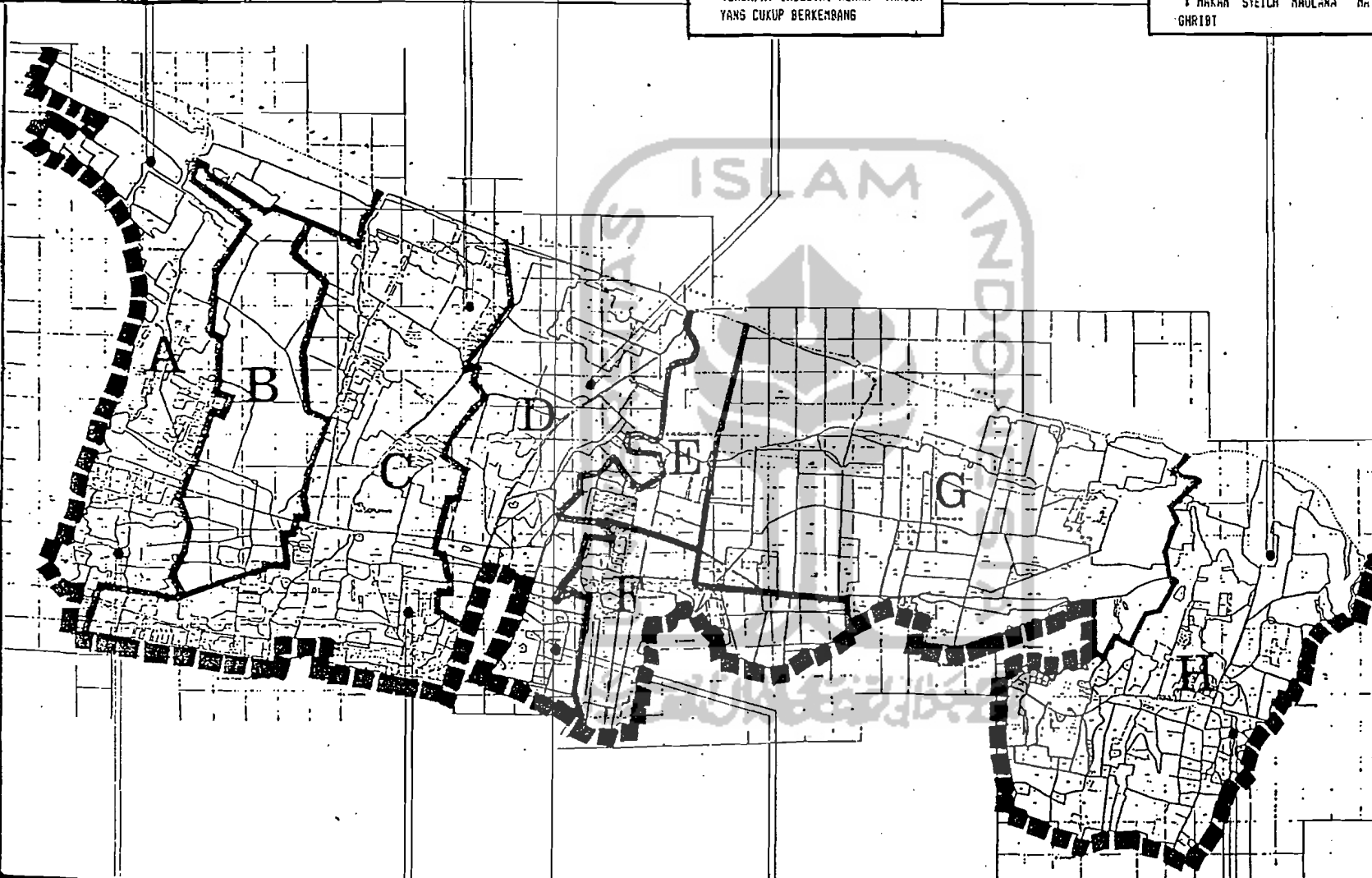
- BELUM MERATANYA PERKEMBANGAN YANG TERJADI

MASALAH:

- PERLU PENATAAN YANG LEBIH BAIK, KHUSUSNYA PADA DAERAH SEKITAR ALIRAN KALI SAMBONG
- PENCEMARAN KALI SAMBONG

MASALAH:

- BELUM MEMADAINYA PRASARANA DAN SARANA PENUNJANG
- BELUM BEGITU DIKENAL SEBAGAI DAERAH TUJUAN WISATA





PEMERINTAH DAERAH
KABUPATEN DATI II
B A T A N G

RENCANA TEKNIS
KAWASAN PANTAI UTARA
DESA DENASRI KULON - UJUNGNEGORO
KABUPATEN DATI II BATANG
1982 / 1983

Judul Peta

EXISTING
TOPOGRAFI (RTR)

Legenda

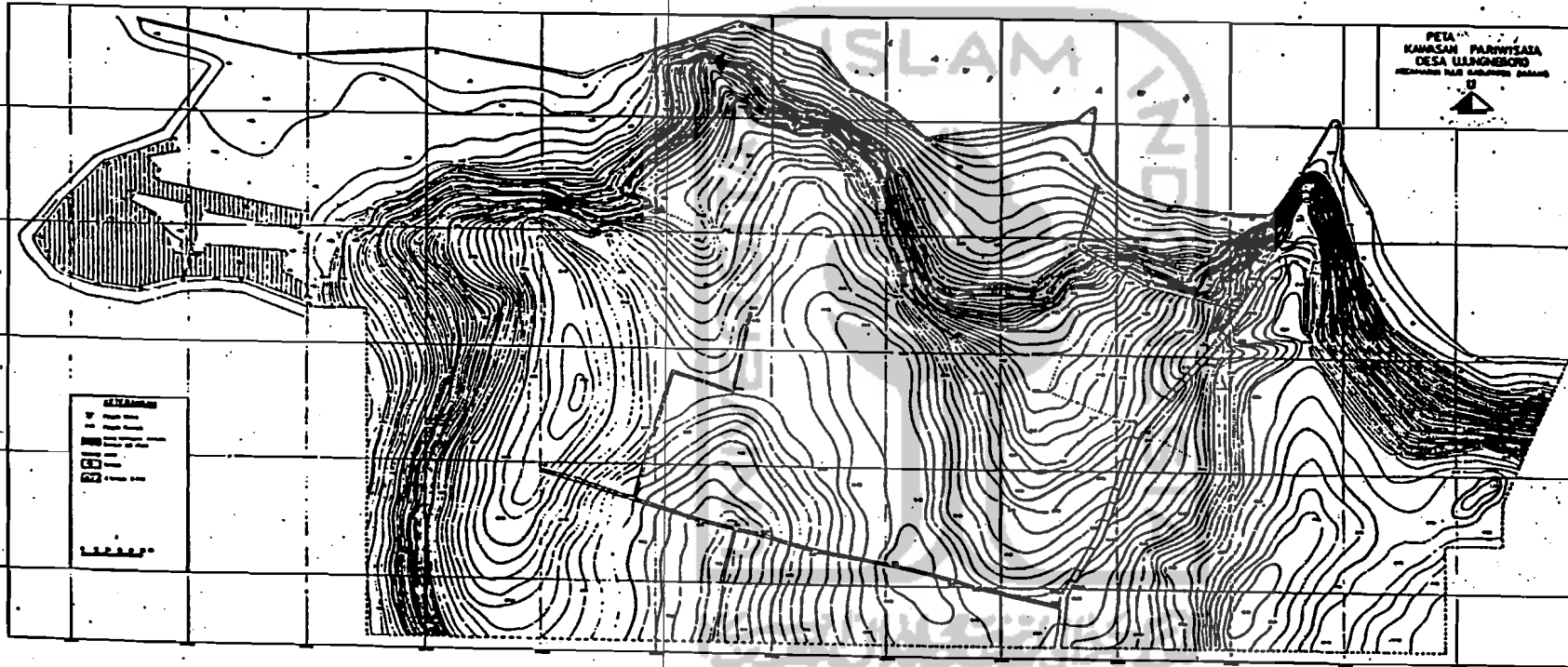
Sumber



skala

Nomor Peta

PD 11



LEGENDA



PEMERINTAH DAERAH
KABUPATEN DATI II
B A T A N G

RENCANA TEKNIS
KAWASAN PANTAI UTARA
DESA DENASRI KULON - UJUNGNEGORO
KABUPATEN DATI II BATANG
1992 / 1993

Judul Peta

ALTERNATIF
ZONNING (PERMINTAKA-
TAN) PD DAERAH RTR

Legenda

Sumber



skala

Nomor Peta

FR 7

