

RENCANA TATA RUANG

LEGENDA :

Kawasan Lindung :



Kawasan Lindung Bawahhutan (Resapan Air)



Kawasan Lindung Mata Air



Kawasan Lindung Sungai

Kawasan Budidaya :



Kawasan Perikanan Lahan Kering



Kawasan Perikanan Lahan Basah Irigasi Kurang



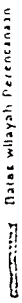
Kawasan Perikanan Lahan Basah Irigasi Sedang



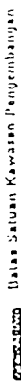
Kawasan Perikanan Lahan Basah Irigasi Baik



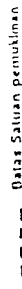
Kawasan Perumahan Kota / Perdagangan



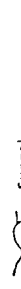
Datas wilayah Perencanaan



Datas Satuan Kawasan Pengembangan



Datas Satuan permukiman



Sungai



Garis Kontur



Jalan



PETA : ALOKASI PEMANFAATAN RUANG

Sumber	Peta Dasar	Terminik	Coris II
Perihal	Tahun	Tahun	
Disusun Oleh	Nama	Lama Tanggal Tgl	Nomor Lembar
Direvisikan Oleh			6
Ditandatangani Oleh			Jumlah Lembar
			1



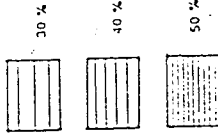
DINAS PEKERJAAN UMUM PROPINSI DIYU
SUDINAS CIPASARITA
PUSAT PENELITIAN DAN KAJIAN RENCANA



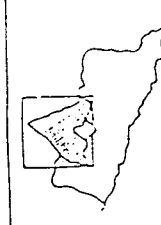
KAWASAN LERENG DAN LEMBAH MERAPI

LEGENDA :

Maksimum Kapadatan Lingkungan



- - - - - Batas Wilayah Perencanaan
- - - - - Batas Satuan Kawasan Pengembangan
- - - - - Batas Satuan pemukiman
- - - - - Nomor Satuan Kawasan Pengembangan
- Sungai
- Garis Kontur
- Jalan



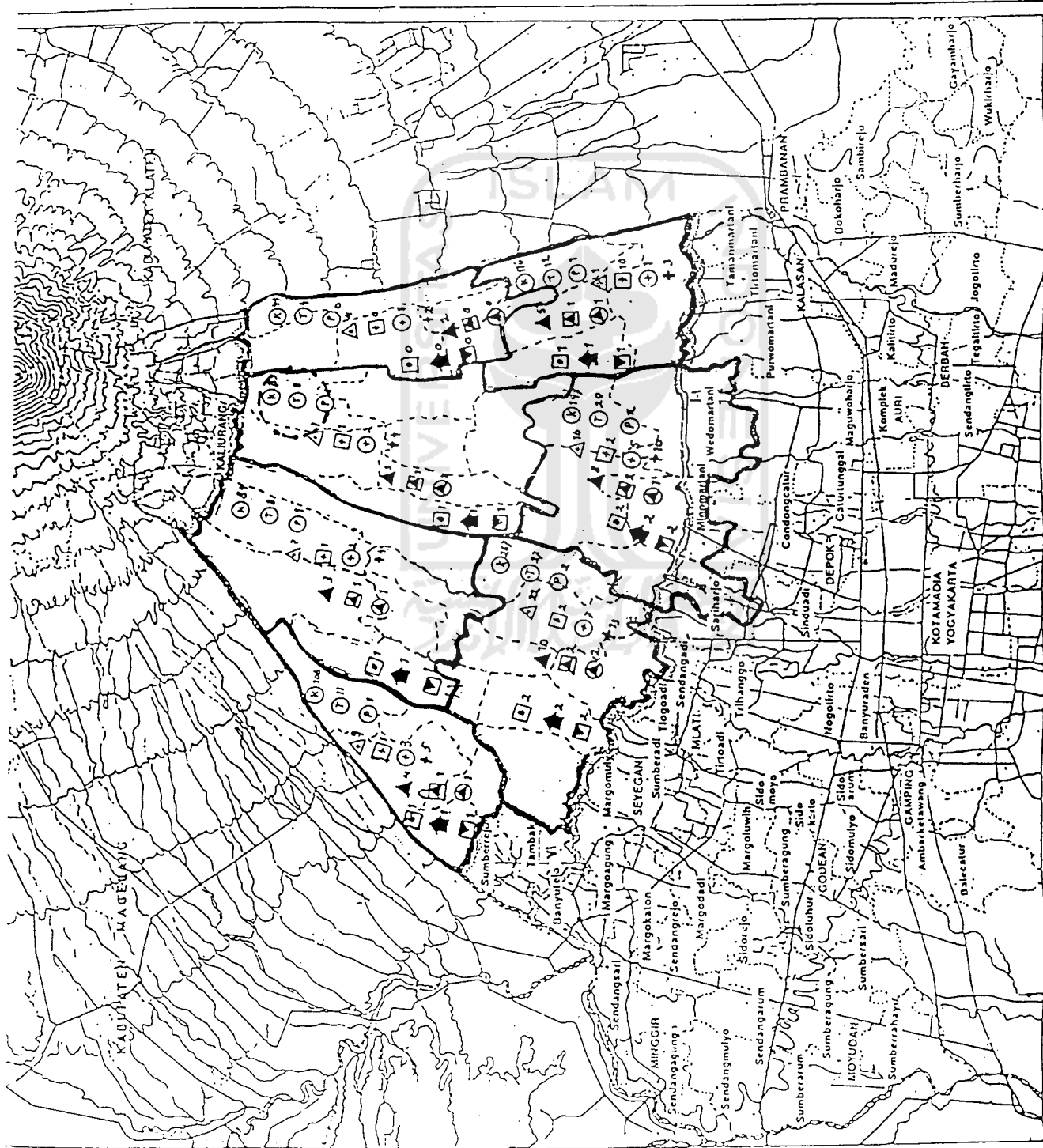
PETA : ARAHAN KEPADATAN LINGKUNGAN

Sumber	Peta Dasar	Teknik	Scale
Perihal	1:10000	1:10000	1:10000
Dipetakan Oleh	m.a	Tanda Tangan	Tgl
Direvisikan Oleh			
Ukuran			
Jumlah Lembar			
Ukuran Lembar			

DINAS PERENCANAAN UMUM PROPINSI DIY
SUB DINAS CIPTAKARYA
PROJEK PERENCANAAN RENCANA TATA RUANG



KAWASAN LERENG DAN LEMBAH MERAPI



KAWASAN LERENG DAN LEMBAH MERAPI

LEGENDA :

FASILITAS PENDIDIKAN

- TK
- SD
- SMP
- SMA

FASILITAS KESEHATAN

- Balai Pengobatan
- Puskesmas
- Apotik
- Dokter

FASILITAS PEKERONOMIAN

- Kios
- Toko
- Pasar

LAIN - LAIN

- Lapangan Bola
- Gedung Serbaguna
- Kantor Pos pembantu

- Daerah Wilayah Perencanaan
- Jalur Saluran Kawasan Pengembangan
- Daerah Saluran pemukiman
- Honor Saluran Kawasan Pengembangan
- Sungai
- Garis Kontur
- Jalan






PETA : FASILITAS PELAYANAN








Sumber	Peta Dasar	Tamabah	Catit
Perihal	nama	lenda Tamah Tgl	Nomor Lenda
Dibuat/Diakh			Jumlah Lenda
Ditelaah/Diakh			1




DINAS PEKERJAAN UMUM PROPINSI D.I.Y
 SUB DINAS CIPTABANGSA
 PROYEK PENYUSUNAN RENCANA LATA RUANG

LEGENDA :

-  Jalan Arteri
-  Jalan Kolektor
-  Jalan Lokal

-  Data Wilayah Perencanaan
-  Batas Saluran Kawasan Pengembangan
-  Batas Satuan pemukiman
-  Nomor Satuan Kawasan Pengembangan
-  Sungai
-  Caril. Kontur
-  Jalan



PETA : JARINGAN TRANSPORTASI

Sumber	Peta Dasar	Terskala	Coile
Perihal	N a m a	Tamita Layun, Igi	1:10000
Unggahan Oleh			5
Ditanyakan			
Ditujukan Oleh			1

DINAS PEKERJAAN UMUM PROPHISI GUY
 SUB DINAS CIVILISITA
 PROYEK PERTUMBUHAN ILCANA TATA RUANG



KAWASAN LERENG DAN LEMBAH MERAPI

